



Quelle: Pixabay



Quelle: Eigene Aufnahme



Quelle: multi mobility , Sophia von Berg



Quelle: Stiftung Energie & Klimaschutz

# Stadt Xanten

## Mobilitätskonzept für die Stadt Xanten

### Auswertung der Parkraumerhebung

büro stadVerkehr



## Erhebungsgebiet

## Parkplätze

Parkplätze inklusive Behinderten-/E-/Bus-/Wohnmobil-/  
Motorradstellplatz exklusive Personalstellplatz

1 Holzweg (P1)	<b>60 Parkstände</b>	19 Niederstraße (P19)	<b>24 Parkstände</b>
2 Fildersteg/Marsstraße (P11) und Fildersteg (P2)	<b>71 Parkstände</b>	20 Amtsgericht (P20)	<b>24 Parkstände</b>
3 Westwall (P3)	<b>42 Parkstände</b>	21 P+R Bahnhof (P21)	<b>138 Parkstände</b>
4 Bahnhofstraße (P4)	<b>87 Parkstände</b>	22 Am Rheintor (P22)	<b>108 Parkstände</b>
5 Turnhalle (P5)	<b>44 Parkstände</b>	23 Nibelungenplatz (P23)	<b>159 Parkstände</b>
6 Siegfriedstraße (P6)	<b>45 Parkstände</b>	30 Parkplatz Hafen Südsee	<b>152 Parkstände</b>
7 Hagenbuschstraße (P7)	<b>24 Parkstände</b>	31 Parkplatz APX Busparkplatz	<b>25 Parkstände</b>
9 Klever Straße (P9)	<b>16 Parkstände</b>	32 Parkplatz APX Eingang Hafentempel	<b>140 Parkstände</b>
10 Bemmelstraße (P10)	<b>47 Parkstände</b>	33 Parkplatz Penny	<b>45 Parkstände</b>
12 Ostwall (P12)	<b>70 Parkstände</b> (+8 Personal)	34 Parkplatz Gebrauchtwagen Ankauf	<b>16 Parkstände</b>
13 Standesamt (P13)	<b>10 Parkstände</b>	35 Parkplatz Städtisches Stiftsgym. A-B	<b>46 Parkstände</b>
14 Niederstr./Hochstr. (P14)	<b>33 Parkstände</b>	36 Siegfriedstraße (Norden) (P8)	<b>11 Parkstände</b>
15 Mühlenberg (P15)	<b>13 Parkstände</b>	37 Parkplatz Volksbank Niederrhein	<b>15 Parkstände</b>
16 Hochstraße (P16)	<b>15 Parkstände</b>	38 Parkplatz Alte Post	<b>6 Parkstände</b>
17 Scharnstraße (P17)	<b>24 Parkstände</b>	39 Parkplatz Sparkasse	<b>31 Parkstände</b>
18 Kleiner Markt (P18)	<b>31 Parkstände</b>		
		<b>Insgesamt:</b>	<b>1.572 Parkstände</b>

## Stellplätze im Straßenraum

Stellplätze inklusive Behinderten-/E-/Bus-/Wohnmobil-/  
Motorradstellplatz, exklusive Personalstellplatz

1 Straßenraum Westwall	<b>15 Parkstände</b>
2 Straßenraum Südwall	<b>12 Parkstände</b>
3 Straßenraum Orkstraße	<b>19 Parkstände</b>
4 Straßenraum Scharnstraße	<b>16 Parkstände</b>
5 Straßenraum Hühnerstraße	<b>3 Parkstände</b>
6 Straßenraum Niederstraße	<b>8 Parkstände</b>
7 Straßenraum Hochstraße	<b>2 Parkstände</b>
8 Straßenraum Mühlenberg	<b>8 Parkstände</b>
9 Straßenraum Marsstraße	<b>13 Parkstände</b>
10 Straßenraum Bommelstraße	<b>10 Parkstände</b>
11 Straßenraum Nordwall	<b>7 Parkstände</b>
12 Straßenraum Brückstraße	<b>13 Parkstände</b>
<b>Insgesamt:</b>	<b>126 Parkstände</b>

Parkplätze+Stellplätze im Straßenraum: **1.698 Parkstände**



Mobilitätskonzept Xanten

### Parkräume Erhebungsgebiet

- Parkflächen
- Straßenräume
- zusätzliche Straßenräume



## Stellplätze im zusätzlichen Straßenraum

Zu bestimmten Erhebungszeiten Vollerhebung in den Straßen (keine offiziellen Parkstände):

- 1 Fildersteg
- 2 De Beyer
- 3 Gasthausstraße
- 4 Ostwall
- 5 Spülsteg
- 6 Karthaus
- 7 Rheinstraße
- 8 Nordwall
- 9 Kapitel
- 10 Klever Straße
- 11 Hagenbuschstraße
- 12 Bahnhofstraße
- 13 Westwall



Mobilitätskonzept Xanten

### Parkräume Erhebungsgebiet

- Parkflächen
- Straßenräume
- zusätzliche Straßenräume



## Parkraumbewirtschaftung

- 25 Parkplätze ohne Bewirtschaftung (Frei)
  - Insgesamt **897 Parkstände** (inklusive Behinderten/ E-/ Bus-/Wohnmobil-/Motorradparkstände, exklusive Personalparkstände)
- 17 Parkplätze mit Parkscheibenregelung
  - Insgesamt **549 Parkstände** (inklusive Behinderten/ E-/ Bus-/Wohnmobil-/Motorradparkstände, exklusive Personalparkstände)
- 9 Parkplätze mit Parkscheinregelung
  - Insgesamt **252 Parkstände** (inklusive Behinderten/ E-/ Bus-/Wohnmobil-/Motorradparkstände, exklusive Personalparkstände)



Mobilitätskonzept Xanten

### Parkraumbewirtschaftung

- ohne Bewirtschaftung
- nur P+R
- Parkscheibe
- Parkschein
- Behindertenparkplatz
- Parkplatz Ladesäule für Elektrofahrzeuge
- Parkplatz Busse, LKW oder Wohnwagen
- Kurzzeitparkplatz 30-Minuten
- Motorradparkplatz



## Erhebungstage und Vorgehensweise

## Erhebungstage

### Samstag, den 21.12.2019

- Erhebungszeiten Parkplätze: 09:00, 11:00, 13:00, 15:00, 17:00 und 19:00 Uhr  
zusätzliche Erhebungszeiten Straßenraum: 13:00 und 17:00 Uhr
- Besonderheit: Weihnachtsmarkt auf dem Marktplatz  
(Erhebung Parkplatz Kleiner Markt (P18) entfällt)
- Wetter: Trocken, 10 Grad

### Donnerstag, den 06.08.2020

- Erhebungszeiten: 07:00, 09:00, 11:00, 13:00, 15:00, 17:00 und 19:00 Uhr  
zusätzliche Erhebungszeiten Straßenraum: 11:00, 13:00 und 15:00 Uhr
- Besonderheit: Wochenmarkt auf dem Marktplatz von 08:30 bis 13:00 Uhr  
(verstärkte Nutzung des Parkplatzes Kleiner Markt (P18) durch Besucher des Wochenmarktes)
- Wetter: Trocken, 32 Grad

### Sonntag, den 09.08.2020

- Erhebungszeiten: 09:00, 11:00, 13:00, 15:00, 17:00 und 19:00 Uhr  
zusätzliche Erhebungszeiten Straßenraum: 13:00 und 17:00 Uhr
- Besonderheit: Verkaufsoffener Sonntag von 13:00 bis 18:00 Uhr
- Wetter: Trocken, 34 Grad



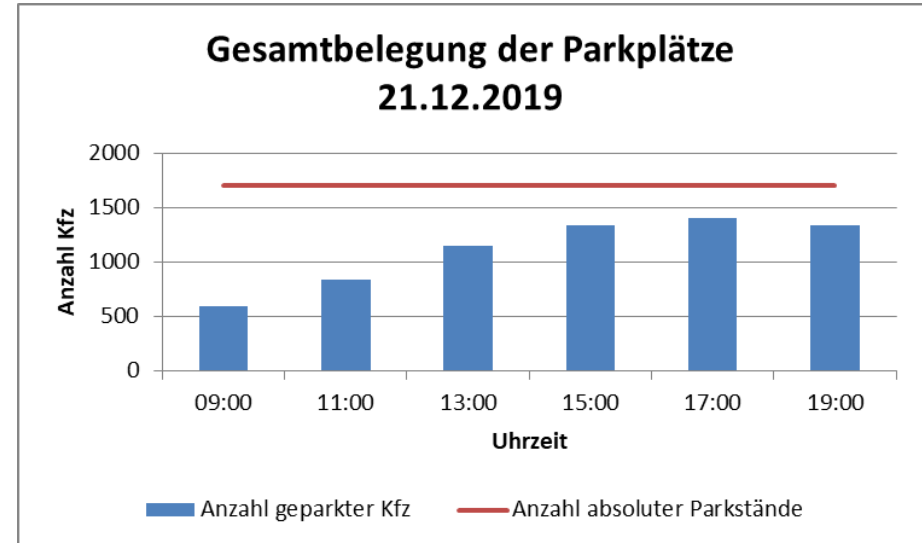
## Vorgehensweise

- Zählung der Fahrzeuge auf Parkplätzen und im Straßenraum im 120-Minuten-Interwall (inkl. Behinderten-, E-, Motorrad-, Bus-, Kurzzeitstellplatz Bhf., Falschparker)
- Zählung der Fahrzeuge im öffentlichen Straßenraum (Straßenrand) auf markierten Parkflächen (inkl. Behinderten-, E-, Motorrad-, Bus-, Kurzzeitstellplatz Bhf., Falschparker, wenn Parkplatzkategorie vorhanden)
- Personalstellplätze erhoben, jedoch nicht mit in die Auslastung der Parkplätze einbezogen (insgesamt 25 Personalstellplätze)
- Nachfolgend wird aufgrund der Vergleichbarkeit der drei Erhebungstage die Auslastung der Parkplätze für die Erhebungszeiten 09:00, 13:00 und 17:00 Uhr grafisch dargestellt

Auslastung

## Auslastung Parkplätze Samstag, den 21.12.2019

- Keine komplette Vollausslastung über den gesamten Erhebungszeitraum (Adventssamstag vor Weihnachten), dennoch erhöhter bis hoher Parkdruck
- Kaum Reserven auf den innerstädtischen Parkplätzen
- Höchste Auslastung um 17:00 Uhr
  - **1.399 Parkstände** von **1.698** belegt
- Hoher Parkdruck über den gesamten Erhebungstag auf sämtlichen **innerstädtischen** Parkplätzen:
  - 2 Fildersteg/Marsstraße (P11) und Fildersteg (P2)
  - 3 Westwall (P3)
  - 6 Siegfriedstraße (P6)
  - 7 Hagenbuschstraße (P7)
  - 9 Klever Straße (P9)
  - 10 Bommelstraße (P10)
  - 12 Ostwall (P12)
  - 13 Standesamt (P13)
  - 14 Niederstr./Hochstr. (P14)
  - 15 Mühlenberg (P15)
  - 16 Hochstraße (P16)



- 17 Scharnstraße (P17)
- 19 Niederstraße (P19)
- 20 Amtsgericht (P20)
- 23 Nibelungenplatz (P23)
- 22 Am Rheintor (P22)
- Nahezu durchgehende Vollausslastung der Straßenräume

Parkplatz	Bewirtschaftung	Auslastung nach Stundengruppe in Prozent für Samstag, den 21.12.2019					
		09:00	11:00	13:00	15:00	17:00	19:00
1 Holzweg (P1)	Frei	27%	47%	87%	67%	63%	62%
2 Fildersteg/Marsstraße (P11)	Parkscheibe	91%	91%	100%	100%	100%	82%
2 Fildersteg (P2)	Frei	87%	100%	102%	105%	100%	80%
3 Westwall (P3)	Parkscheibe	88%	95%	95%	93%	90%	88%
4 Bahnhofstraße (P4)	Parkschein	9%	66%	74%	77%	92%	94%
5 Turnhalle (P5)	Frei	5%	86%	91%	127%	73%	18%
6 Siegfriedstraße (P6)	Parkscheibe	36%	102%	100%	96%	100%	122%
7 Hagenbuschstraße (P7)	Parkscheibe	75%	100%	96%	104%	96%	88%
9 Klever Straße (P9)	Parkschein	25%	69%	88%	81%	106%	131%
10 Bemmelstraße (P10)	Parkscheibe	64%	68%	94%	85%	100%	85%
12 Ostwall (P12) A	Parkscheibe	55%	60%	100%	96%	96%	100%
12 Ostwall (P12) B	Parkschein	22%	26%	104%	96%	109%	113%
13 Standesamt (P13)	Parkschein	30%	90%	90%	90%	110%	90%
14 Niederstraße/ Hochstraße (P14)	Parkscheibe	106%	109%	109%	103%	100%	100%
15 Mühlenberg (P15)	Parkscheibe	92%	100%	100%	100%	100%	100%
16 Hochstraße (P16)	Parkschein	60%	93%	93%	93%	87%	100%
17 Scharnstraße (P17)	Parkschein	96%	71%	63%	75%	75%	83%
18 Kleiner Markt (P18)	Parkschein						
19 Niederstraße (P19)	Parkscheibe	79%	83%	75%	92%	96%	92%
20 Amtsgericht (P20)	Frei	67%	75%	83%	96%	104%	100%
21 P+R Bahnhof (P21)	Frei	7%	13%	17%	22%	28%	33%
22 Am Rheintor (P22) A	Frei	19%	17%	64%	94%	105%	86%
22 Am Rheintor (P22) B	Frei	14%	50%	80%	107%	107%	86%
23 Nibelungenplatz (P23) A	Parkscheibe	9%	49%	80%	106%	106%	92%
23 Nibelungenplatz (P23) B	Parkscheibe	100%	100%	100%	100%	100%	100%
23 Nibelungenplatz (P23) C	Parkscheibe	5%	9%	43%	89%	94%	80%
30 Parkplatz Hafen Südsee A	Frei	7%	7%	75%	103%	107%	103%
30 Parkplatz Hafen Südsee B	Frei	34%	28%	83%	90%	103%	100%
31 Parkplatz Hafen Südsee C	Ausweis/Privat/Motorrad	0%	0%	17%	75%	92%	58%
31 APX Busparkplatz	Frei	0%	0%	20%	296%	340%	244%
32 Parkplatz APX Eingang Hafentempel	Frei	1%	0%	1%	2%	1%	1%
33 Parkplatz Penny	Parkscheibe	33%	73%	67%	44%	69%	71%
34 Parkplatz Gebrauchtwagen Ankauf Xanten	Frei	88%	88%	75%	75%	63%	69%
35 Parkplatz Städtisches Stiftsgymnasium Xanten A	Frei	0%	0%	13%	0%	0%	0%
35 Parkplatz Städtisches Stiftsgymnasium Xanten B	Frei	26%	26%	24%	32%	16%	24%
36 Siegfriedstraße (Norden) (P8)	Parkscheibe	73%	100%	100%	82%	91%	82%
37 Parkplatz Volksbank Niederrhein	Parkschein	20%	13%	33%	13%	13%	153%
38 Parkplatz Alte Post	Frei	33%	33%	33%	67%	33%	67%
39 Parkplatz Sparkasse	Parkschein	16%	39%	45%	68%	74%	81%

# Auslastung Parkplätze in Prozent Samstag, den 21.12.2019

Auslastungskategorien	
Geringe Auslastung	≤ 33 % (deutliche Reserven vorhanden, kein Parkdruck)
Mittlere Auslastung	zwischen 34 und 66 % (Reserven vorhanden, geringer Parkdruck)
Hohe Auslastung	zwischen 67 und 90 % (kaum Reserven vorhanden, mittlerer bis erhöhter Parkdruck)
Überlastung	91 % und mehr (keine Reserven, Anlage ausgelastet, hoher Parkdruck)

## Auslastung Parkplätze im Straßenraum in Prozent Samstag, den 21.12.2019

Parkplatz	Bewirtschaftung	Auslastung nach Stundengruppe in Prozent für Samstag, den 21.12.2019					
		09:00	11:00	13:00	15:00	17:00	19:00
1 Straßenraum Westwall	Frei	67%	100%	93%	87%	113%	113%
2 Straßenraum Südwall	Frei	108%	92%	117%	133%	133%	133%
3 Straßenraum Orkstraße	Parkscheibe	132%	100%	116%	100%	111%	105%
4 Straßenraum Scharnstraße	Parkscheibe	106%	100%	213%	113%	131%	194%
5 Straßenraum Hühnerstraße	Frei	167%	167%	133%	267%	267%	267%
6 Straßenraum Niederstraße	Frei	100%	100%	113%	113%	113%	113%
7 Straßenraum Hochstraße	Frei	0%	0%	400%	250%	500%	500%
8 Straßenraum Mühlenberg	Frei	100%	113%	113%	125%	113%	113%
9 Straßenraum Marsstraße	Parkscheibe	100%	100%	100%	108%	108%	131%
10 Straßenraum Bommelstraße	Frei	90%	90%	110%	110%	100%	140%
11 Straßenraum Nordwall	Frei	71%	86%	100%	71%	129%	100%
12 Straßenraum Brückstraße	Frei	108%	85%	92%	100%	108%	115%

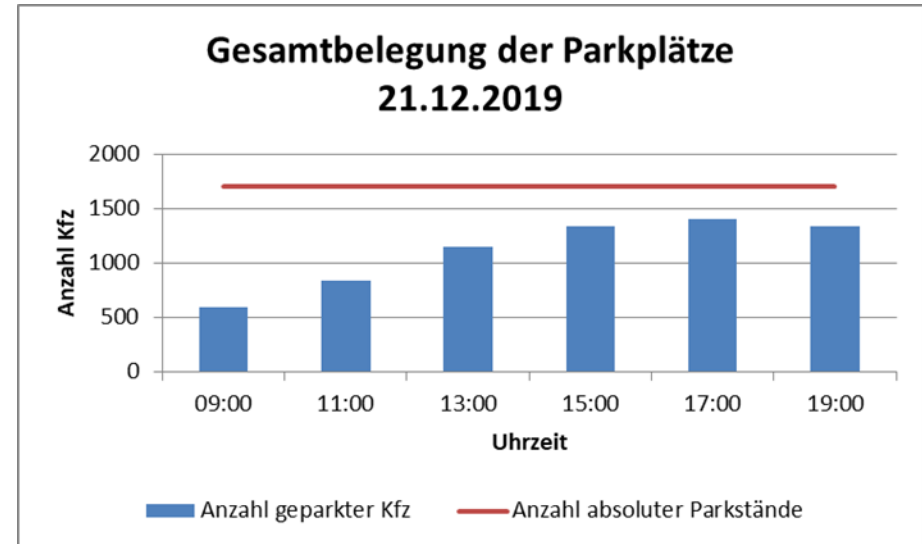
### Auslastungskategorien

Geringe Auslastung	≤ 33 % (deutliche Reserven vorhanden, kein Parkdruck)
Mittlere Auslastung	zwischen 34 und 66 % (Reserven vorhanden, geringer Parkdruck)
Hohe Auslastung	zwischen 67 und 90 % (kaum Reserven vorhanden, mittlerer bis erhöhter Parkdruck)
Überlastung	91 % und mehr (keine Reserven, Anlage ausgelastet, hoher Parkdruck)

Im Straßenraum Hochstraße gibt es insgesamt nur 2 Parkstände, die zu den beiden Erhebungszeiten nicht belegt waren.

## Auslastung Parkplätze Samstag, den 21.12.2019

- Auf folgenden Parkplätzen gibt es noch Reserven:
  - 21 P+R Bahnhof (P21) (134 Parkstände) höchste Auslastung 33% um 19:00 Uhr
  - 32 Parkplatz APX Eingang Hafentempel (140 Parkstände) höchste Auslastung 2% um 15:00 Uhr
  - 35 Parkplatz Städtisches Stiftsgymnasium A (8 Parkstände) höchste Auslastung 13% um 13:00 Uhr
  - 35 Parkplatz Städtisches Stiftsgymnasium B (38 Parkstände) höchste Auslastung 32% um 15:00 Uhr
  - 37 Parkplatz Volksbank Niederrhein (15 Parkstände) höchste Auslastung 33% um 13:00 Uhr  
Ausnahme: Überbelegung um 19:00 Uhr mit 153%
  - 38 Parkplatz Alte Post (6 Parkstände) höchste Auslastung 67% um 15:00 und 19:00 Uhr
  - 39 Parkplatz Sparkasse (31 Parkstände) höchste Auslastung 81% um 19:00 Uhr



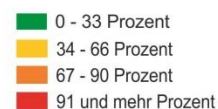
## Auslastung Parkplätze Samstag, den 21.12.2019 um 09:00 Uhr

- Weihnachtsmarkt auf dem Marktplatz, daher kann der Parkplatz Kleiner Markt (P18) nicht genutzt werden
- Weihnachtszirkus auf dem Parkplatz Hafen Südsee A, der nicht vollständig genutzt werden kann (Vorführungen um 15:00 und 19:00 Uhr)
- Erhöhter bis hoher Parkdruck auf den unbewirtschafteten Parkplätzen und Parkplätzen mit Parkscheibenregelung:
  - 2 Fildersteg/Marsstraße (P11)
  - 14 Niederstraße/ Hochstraße (P14)
  - 15 Mühlenberg (P15)
  - 23 Nibelungenplatz (P23) B
  - Nahezu alle Parkplätze im Straßenraum
- Ausreichende Reserven auf den Parkplätzen entlang der Wallstraßen, Kurpark und den innenstadtfernen Parkplätzen



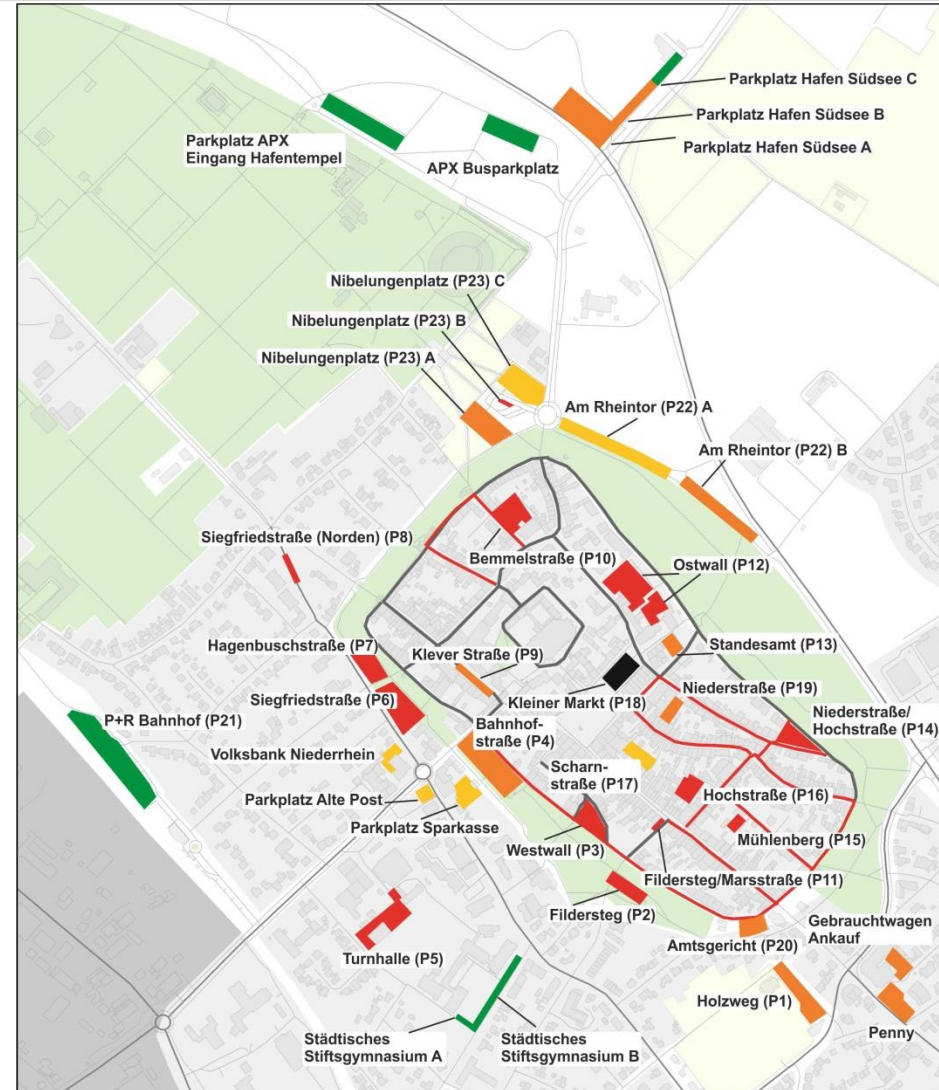
Mobilitätskonzept Xanten

### Parkplatzauslastung am 21.12.2019 um 09:00 Uhr



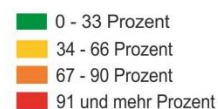
## Auslastung Parkplätze Samstag, den 21.12.2019 um 13:00 Uhr

- Weihnachtsmarkt auf dem Marktplatz, daher kann der Parkplatz Kleiner Markt (P18) nicht genutzt werden
- Weihnachtszirkus auf dem Parkplatz Hafen Südsee A, der nicht vollständig genutzt werden kann (Vorführungen um 15:00 und 19:00 Uhr)
- Erhöhter bis hoher Parkdruck nun auch auf einigen bewirtschafteten Parkplätzen:
  - 4 Bahnhofstraße (P4)
  - 9 Klever Straße (P9)
  - 12 Ostwall (P12) B
  - 13 Standesamt (P13)
  - 16 Hochstraße (P16)
- Reserven auf den innenstadtfernen Parkplätzen
- Teilweise Überlastung der Parkplätze in den Straßenräumen
- Zusätzliche Erhebung der Straßenräume innerhalb der Wallmauern (offizielle Parkstände und Falschparker)
  - Insgesamt 76 geparkte Kfz erhoben, u.a.:
  - 15 Kfz zusätzlicher Straßenraum Ostwall
  - 28 Kfz zusätzlicher Straßenraum Kapitel
  - 13 Kfz zusätzlicher Straßenraum Klever Straße



Mobilitätskonzept Xanten

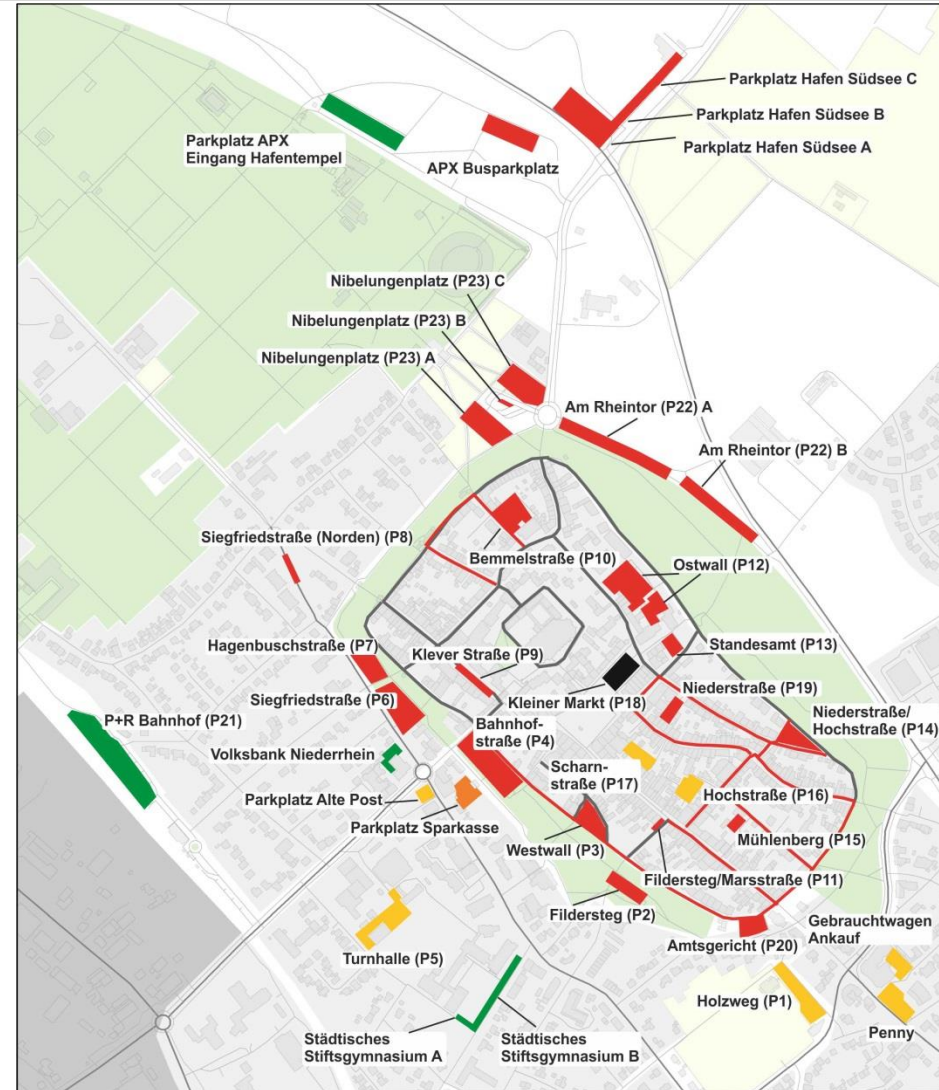
### Parkplatzauslastung am 21.12.2019 um 13:00 Uhr





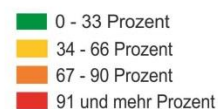
## Auslastung Parkplätze Samstag, den 21.12.2019 um 17:00 Uhr

- Weihnachtsmarkt auf dem Marktplatz, daher kann der Parkplatz Kleiner Markt (P18) nicht genutzt werden
- Weihnachtszirkus auf dem Parkplatz Hafen Südsee A, der nicht vollständig genutzt werden kann (Vorführungen um 15:00 und 19:00 Uhr)
- Nahezu im gesamten Stadtgebiet erhöhter bis hoher Parkdruck unabhängig von der Bewirtschaftungsform
- Einige Reserven u.a. auf folgenden Parkplätzen:
  - 1 Holzweg (P1)
  - 16 Hochstraße (P16)
  - 17 Scharnstraße (P17)
  - 21 P+R Bahnhof (P21)
  - 32 Parkplatz APX Eingang Hafentempel
  - 35 Parkplatz Städtisches Stiftsgymnasium Xanten A/B
- Teilweise Überlastung der Parkplätze in den Straßenräumen
- Zusätzliche Erhebung der Straßenräume innerhalb der Wallmauern
  - Insgesamt 94 geparkte Kfz erhoben, u.a.:
  - 18 Kfz zusätzlicher Straßenraum Ostwall
  - 35 Kfz zusätzlicher Straßenraum Kapitel
  - 14 Kfz zusätzlicher Straßenraum Klever Straße



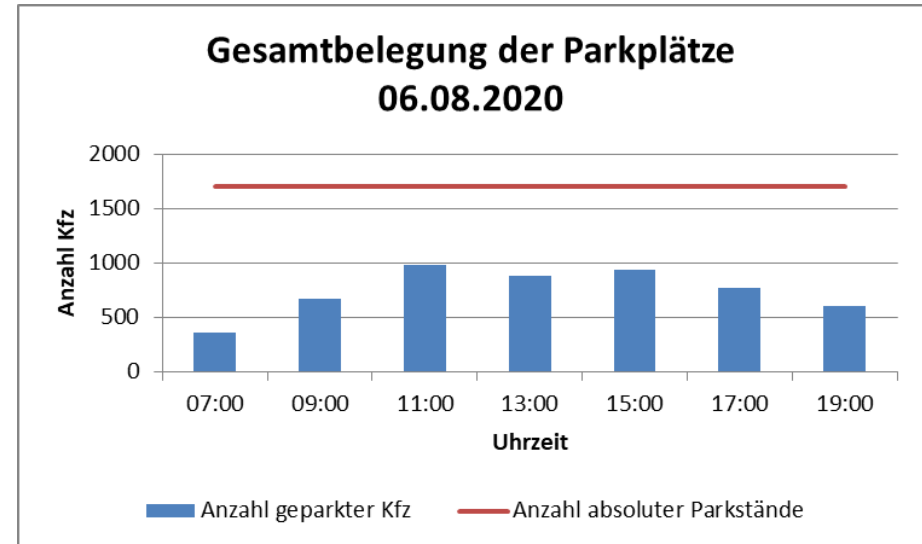
Mobilitätskonzept Xanten

### Parkplatzauslastung am 21.12.2019 um 17:00 Uhr



## Auslastung Parkplätze Donnerstag, den 06.08.2020

- Ausreichende Parkplatzkapazitäten über den gesamten Erhebungszeitraum (letzte Sommerferienwoche)
- Es sind ausreichend Reserven vorhanden
- Höchste Auslastung um 11:00 Uhr
  - **985** Parkstände von **1.698** belegt
- Höchster Parkdruck über den gesamten Erhebungstag auf folgenden **innerstädtischen** Parkplätzen:
  - 2 Fildersteg/Marsstraße (P11) und Fildersteg (P2)
  - 3 Westwall (P3)
  - 6 Siegfriedstraße (P6)
  - 7 Hagenbuschstraße (P7)
  - 12 Ostwall (P12) A
  - 13 Standesamt (P13)
  - 14 Niederstraße/ Hochstraße (P14)
  - 15 Mühlenberg (P15)
  - 16 Hochstraße (P16)
  - 18 Kleiner Markt (P18)
  - 19 Niederstraße (P19)
  - 20 Amtsgericht (P20)



- 22 Am Rheintor (P22) A
- 22 Am Rheintor (P22) B
- 23 Nibelungenplatz (P23) A
- 23 Nibelungenplatz (P23) B
- Nahezu durchgehende Vollausslastung der Straßenräume 1 bis 12

Parkplatz	Bewirtschaftung	Auslastung nach Stundengruppe in Prozent für Donnerstag, den 06.08.2020						
		07:00	09:00	11:00	13:00	15:00	17:00	19:00
1 Holzweg (P1)	Frei	18%	47%	58%	30%	57%	42%	33%
2 Fildersteg/Marsstraße (P11)	Parkscheibe	9%	82%	91%	82%	82%	73%	36%
2 Fildersteg (P2)	Frei	38%	92%	103%	95%	98%	102%	23%
3 Westwall (P3)	Parkscheibe	24%	31%	83%	67%	62%	76%	48%
4 Bahnhofstraße (P4)	Parkschein	2%	22%	55%	29%	29%	30%	18%
5 Turnhalle (P5)	Frei	0%	2%	14%	7%	2%	2%	0%
6 Siegfriedstraße (P6)	Parkscheibe	11%	69%	93%	56%	87%	58%	38%
7 Hagenbuschstraße (P7)	Parkscheibe	42%	50%	83%	67%	88%	83%	50%
9 Klever Straße (P9)	Parkschein	31%	25%	56%	38%	13%	63%	31%
10 Bommelstraße (P10)	Parkscheibe	21%	30%	45%	53%	49%	38%	47%
12 Ostwall (P12) A	Parkscheibe	26%	66%	89%	74%	64%	55%	36%
12 Ostwall (P12) B	Parkschein	22%	22%	57%	22%	30%	9%	30%
13 Standesamt (P13)	Parkschein	10%	30%	100%	60%	70%	90%	90%
14 Niederstraße/ Hochstraße (P14)	Parkscheibe	73%	67%	67%	64%	67%	76%	79%
15 Mühlenberg (P15)	Parkscheibe	69%	69%	77%	62%	77%	100%	69%
16 Hochstraße (P16)	Parkschein	13%	87%	60%	47%	67%	47%	33%
17 Scharnstraße (P17)	Parkschein	8%	33%	54%	8%	25%	29%	17%
18 Kleiner Markt (P18)	Parkschein	6%	81%	87%	58%	74%	74%	68%
19 Niederstraße (P19)	Parkscheibe	54%	63%	79%	67%	50%	75%	63%
20 Amtsgericht (P20)	Frei	71%	79%	79%	88%	83%	79%	88%
21 P+R Bahnhof (P21)	Frei	8%	13%	20%	20%	15%	8%	10%
22 Am Rheintor (P22) A	Frei	20%	53%	91%	72%	77%	31%	22%
22 Am Rheintor (P22) B	Frei	45%	86%	91%	86%	82%	34%	23%
23 Nibelungenplatz (P23) A	Parkscheibe	12%	36%	96%	71%	76%	22%	22%
23 Nibelungenplatz (P23) B	Parkscheibe	60%	100%	100%	80%	80%	40%	20%
23 Nibelungenplatz (P23) C	Parkscheibe	0%	5%	12%	66%	55%	20%	3%
30 Parkplatz Hafen Südsee A	Frei	2%	3%	14%	53%	65%	71%	80%
30 Parkplatz Hafen Südsee B	Frei	10%	10%	76%	69%	79%	83%	90%
31 Parkplatz Hafen Südsee C	Ausweis/Privat/Motorrad	0%	0%	0%	25%	142%	67%	92%
31 APX Busparkplatz	Frei	4%	0%	0%	12%	16%	8%	0%
32 Parkplatz APX Eingang Hafentempel	Frei	0%	1%	19%	38%	18%	6%	4%
33 Parkplatz Penny	Parkscheibe	16%	49%	56%	27%	44%	38%	24%
34 Parkplatz Gebrauchtwagen Ankauf Xanten	Frei	63%	106%	106%	81%	75%	100%	75%
35 Parkplatz Städtisches Stiftsgymnasium Xanten A	Frei	0%	0%	13%	13%	13%	0%	0%
35 Parkplatz Städtisches Stiftsgymnasium Xanten B	Frei	16%	39%	50%	50%	32%	37%	21%
36 Siegfriedstraße (Norden) (P8)	Parkscheibe	36%	36%	55%	27%	36%	36%	27%
37 Parkplatz Volksbank Niederrhein	Parkschein	7%	53%	60%	47%	53%	73%	33%
38 Parkplatz Alte Post	Frei	17%	67%	83%	67%	67%	50%	17%
39 Parkplatz Sparkasse	Parkschein	16%	52%	48%	35%	52%	45%	26%
		<b>Auslastungskategorien</b>						
Geringe Auslastung	≤ 33 % (deutliche Reserven vorhanden, kein Parkdruck)							
Mittlere Auslastung	zwischen 34 und 66 % (Reserven vorhanden, geringer Parkdruck)							
Hohe Auslastung	zwischen 67 und 90 % (kaum Reserven vorhanden, mittlerer bis erhöhter Parkdruck)							
Überlastung	91 % und mehr (keine Reserven, Anlage ausgelastet, hoher Parkdruck)							

## Auslastung Parkplätze im Straßenraum in Prozent Donnerstag, den 06.08.2020

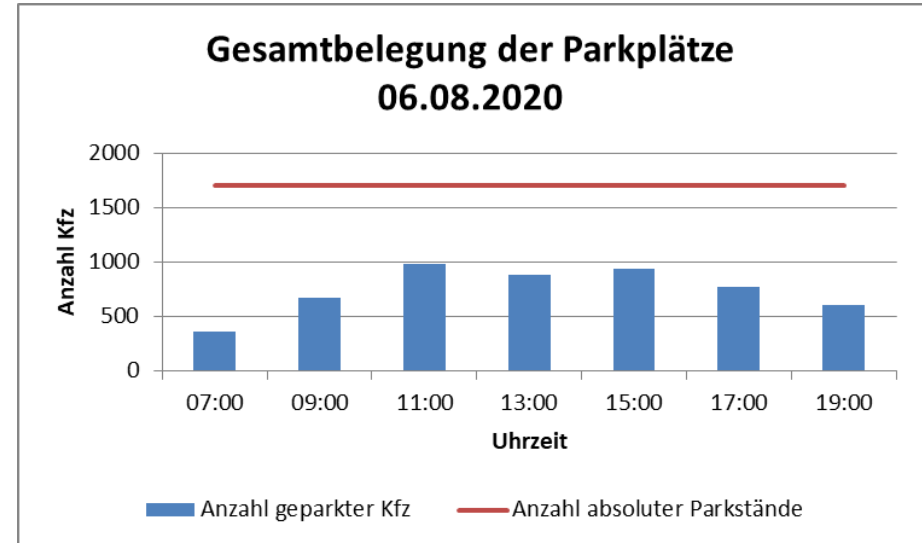
Parkplatz	Bewirtschaftung	Auslastung nach Stundengruppe in Prozent für Donnerstag, den 06.08.2020						
		07:00	09:00	11:00	13:00	15:00	17:00	19:00
1 Straßenraum Westwall	Frei	80%	100%	100%	87%	100%	100%	67%
2 Straßenraum Südwall	Frei	67%	100%	92%	83%	108%	92%	108%
3 Straßenraum Orkstraße	Parkscheibe	58%	74%	89%	42%	74%	42%	63%
4 Straßenraum Scharnstraße	Parkscheibe	50%	100%	113%	75%	106%	94%	63%
5 Straßenraum Hühnerstraße	Frei	133%	100%	133%	100%	100%	167%	67%
6 Straßenraum Niederstraße	Frei	88%	100%	100%	100%	100%	100%	88%
7 Straßenraum Hochstraße	Frei	250%	200%	300%	300%	200%	350%	350%
8 Straßenraum Mühlenberg	Frei	100%	113%	138%	100%	125%	75%	100%
9 Straßenraum Marsstraße	Parkscheibe	23%	31%	62%	38%	108%	69%	54%
10 Straßenraum Bemmelstraße	Frei	90%	100%	100%	100%	100%	90%	90%
11 Straßenraum Nordwall	Frei	100%	114%	100%	100%	57%	43%	43%
12 Straßenraum Brückstraße	Frei	92%	108%	100%	100%	85%	100%	100%

### Auslastungskategorien

Geringe Auslastung	≤ 33 % (deutliche Reserven vorhanden, kein Parkdruck)
Mittlere Auslastung	zwischen 34 und 66 % (Reserven vorhanden, geringer Parkdruck)
Hohe Auslastung	zwischen 67 und 90 % (kaum Reserven vorhanden, mittlerer bis erhöhter Parkdruck)
Überlastung	91 % und mehr (keine Reserven, Anlage ausgelastet, hoher Parkdruck)

## Auslastung Parkplätze Donnerstag, den 06.08.2020

- Auf folgenden Parkplätzen gibt es noch Reserven:
  - 4 Bahnhofstraße (P4) (87 Parkstände) höchste Auslastung 55% um 11:00 Uhr
  - 5 Turnhalle (P5) (44 Parkstände) höchste Auslastung 14% um 11:00 Uhr
  - 21 P+R Bahnhof (P21) (134 Parkstände) höchste Auslastung 20% um 11:00 und 13:00 Uhr
  - 23 Nibelungenplatz (P23) C (65 Parkstände) höchste Auslastung 66% um 13:00 Uhr
  - 30 Parkplatz Hafen Südsee A (111 Parkstände) höchste Auslastung 80% um 19:00 Uhr
  - 32 Parkplatz APX Eingang Hafentempel (140 Parkstände) höchste Auslastung 38% um 13:00 Uhr
  - 35 Parkplatz Städtisches Stiftsgymnasium A (8 Parkstände) höchste Auslastung 13% um 11:00, 13:00 und 15:00 Uhr
  - 35 Parkplatz Städtisches Stiftsgymnasium B (38 Parkstände) höchste Auslastung 50% um 11:00 und 13:00 Uhr
  - 39 Parkplatz Sparkasse (31 Parkstände) höchste Auslastung 52% um 09:00 und 15:00 Uhr



## Auslastung Parkplätze Donnerstag, den 06.08.2020 um 09:00 Uhr

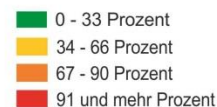
- Beginn des Wochenmarktes um 08:30 Uhr Marktplatz
- Überwiegend geringer bis mittlerer Parkdruck
- Mittlerer bis hoher Parkdruck auf einigen unbewirtschafteten Parkplätzen:

- 2 Fildersteg (P2)
  - 16 Hochstraße (P16)
  - 18 Kleiner Markt (P18)
  - 20 Amtsgericht (P20)
  - 22 Am Rheintor (P22) B
  - 23 Nibelungenplatz (P23) B
  - 1 Straßenraum Westwall
  - 2 Straßenraum Südwall
  - 4 Straßenraum Scharnstraße
  - 5 Straßenraum Hühnerstraße
  - 6 Straßenraum Niederstraße
  - 7 Straßenraum Hochstraße
  - 8 Straßenraum Mühlenberg
  - 10 Straßenraum Bommelstraße
  - 11 Straßenraum Nordwall
  - 12 Straßenraum Brückstraße
- (teilweise Überlastung in den Straßenräumen)



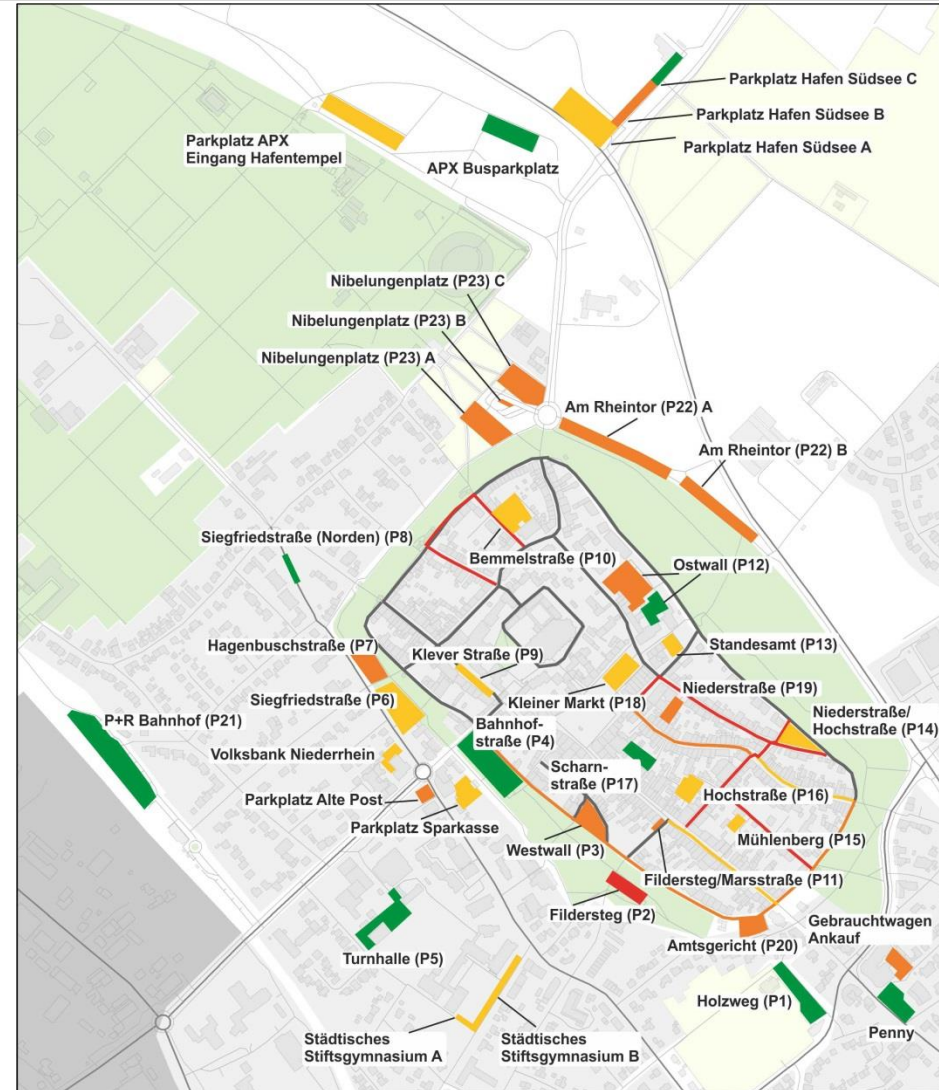
Mobilitätskonzept Xanten

Parkplatzauslastung am 06.08.2020 um 09:00 Uhr



## Auslastung Parkplätze Donnerstag, den 06.08.2020 um 13:00 Uhr

- Ende des Wochenmarktes um 13:00 Uhr Marktplatz
- Ausreichend Reserven im gesamten Stadtgebiet vorhanden
- Zentrale Parkplätze wie Ostwall (P12) B, Scharnstraße (P17) und Bahnhofstraße (P4) weisen einen geringen Parkdruck auf
- Hoher Parkdruck auf dem Parkplatz Fildersteg (P2) und in den Straßenräumen (teilweise Überlastung)
- Zusätzliche Erhebung der Straßenräume innerhalb der Wallmauern
  - Insgesamt 19 geparkte Kfz erhoben:
  - 1 Kfz zusätzlicher Straßenraum Ostwall
  - 1 Kfz zusätzlicher Straßenraum Rheinstraße
  - 12 Kfz zusätzlicher Straßenraum Nordwall
  - 5 Kfz zusätzlicher Straßenraum Kapitel



Mobilitätskonzept Xanten

### Parkplatzauslastung am 06.08.2020 um 13:00 Uhr

- 0 - 33 Prozent
- 34 - 66 Prozent
- 67 - 90 Prozent
- 91 und mehr Prozent

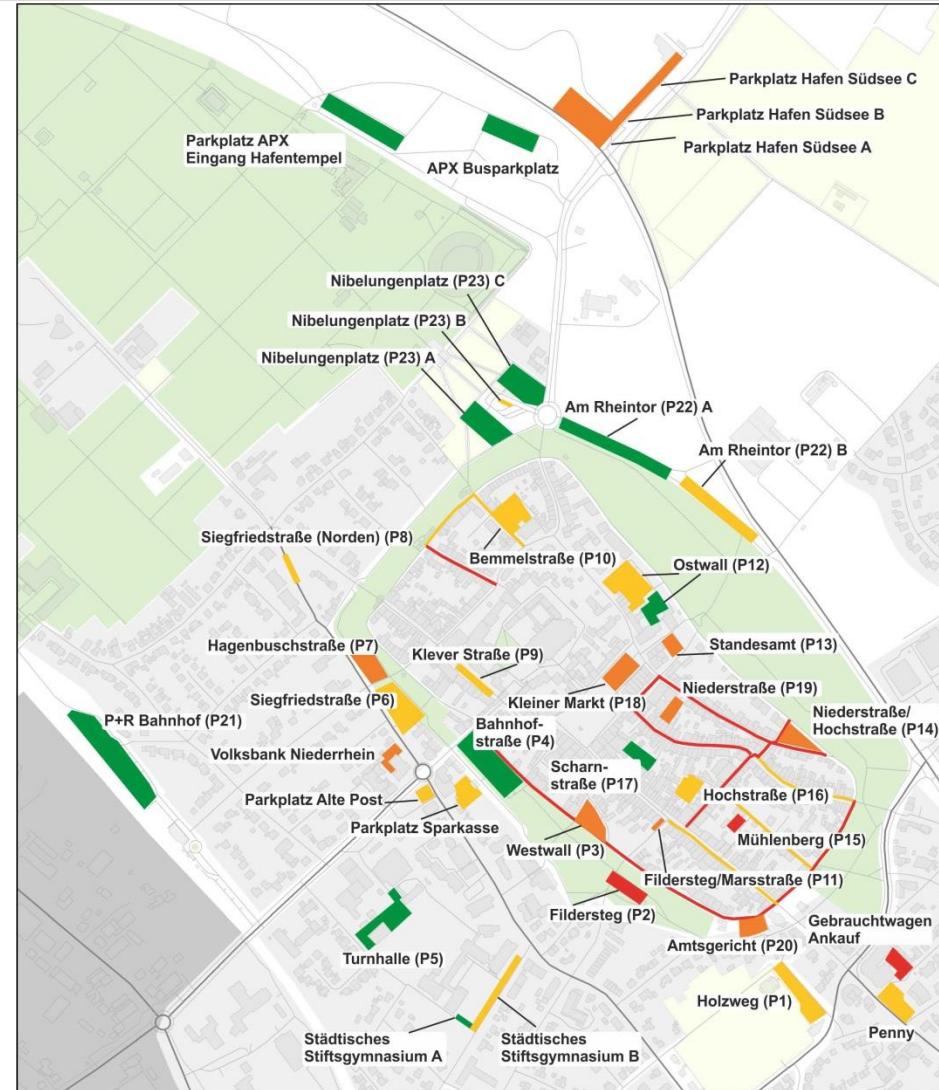
— Erhebung zusätzliche Straßenräume



## Auslastung Parkplätze Donnerstag, den 06.08.2020 um 17:00 Uhr

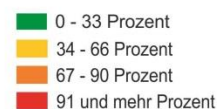
- Überwiegend geringer bis mittlerer Parkdruck
- Hoher Parkdruck auf folgenden unbewirtschafteten Parkplätzen:

- 2 Fildersteg (P2)
- 15 Mühlenberg (P15)
- 34 Parkplatz Gebrauchtwagen Ankauf
- 1 Straßenraum Westwall
- 2 Straßenraum Südwall
- 4 Straßenraum Scharnstraße
- 5 Straßenraum Hühnerstraße
- 6 Straßenraum Niederstraße
- 7 Straßenraum Hochstraße
- 12 Straßenraum Brückstraße  
(teilweise Überlastung in den Straßenräumen)



Mobilitätskonzept Xanten

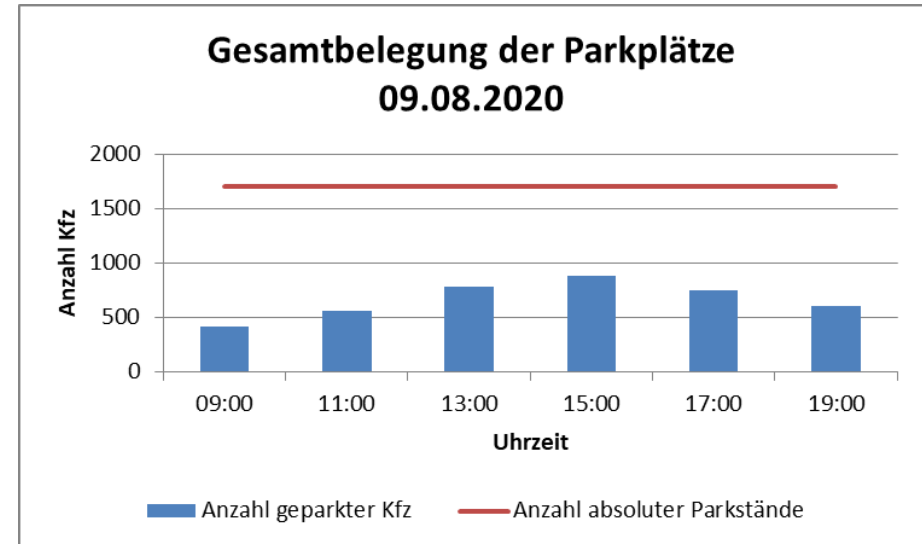
Parkplatzauslastung am 06.08.2020 um 17:00 Uhr





## Auslastung Parkplätze Sonntag, den 09.08.2020

- Keine komplette Vollauslastung über den gesamten Erhebungszeitraum (letzte Sommerferienwoche)
- Es sind ausreichend Reserven vorhanden
- Höchste Auslastung um 15:00 Uhr
  - **880** Parkstände von **1.698** belegt
- Höchster Parkdruck über den gesamten Erhebungstag auf folgenden **innerstädtischen** Parkplätzen:
  - 2 Fildersteg/Marsstraße (P11)
  - 3 Westwall (P3)
  - 10 Bommelstraße (P10)
  - 12 Ostwall (P12) A
  - 13 Standesamt (P13)
  - 14 Niederstraße/ Hochstraße (P14)
  - 15 Mühlenberg (P15)
  - 18 Kleiner Markt (P18)
  - 19 Niederstraße (P19)
  - 20 Amtsgericht (P20)



Parkplatz	Bewirtschaftung	Auslastung nach Stundengruppe in Prozent für Sonntag, den 09.08.2020					
		09:00	11:00	13:00	15:00	17:00	19:00
1 Holzweg (P1)	Frei	22%	27%	33%	28%	13%	27%
2 Fildersteg/Marsstraße (P11)	Parkscheibe	36%	64%	91%	82%	73%	18%
2 Fildersteg (P2)	Frei	22%	23%	38%	63%	58%	38%
3 Westwall (P3)	Parkscheibe	33%	69%	81%	52%	43%	36%
4 Bahnhofstraße (P4)	Parkschein	13%	28%	44%	33%	20%	18%
5 Turnhalle (P5)	Frei	0%	0%	0%	16%	0%	0%
6 Siegfriedstraße (P6)	Parkscheibe	16%	18%	51%	56%	87%	67%
7 Hagenbuschstraße (P7)	Parkscheibe	75%	79%	100%	100%	96%	96%
9 Klever Straße (P9)	Parkschein	25%	25%	44%	56%	50%	63%
10 Bemmelstraße (P10)	Parkscheibe	36%	40%	49%	72%	51%	49%
12 Ostwall (P12) A	Parkscheibe	26%	30%	45%	38%	49%	38%
12 Ostwall (P12) B	Parkschein	13%	35%	30%	35%	26%	30%
13 Standesamt (P13)	Parkschein	10%	10%	50%	40%	50%	70%
14 Niederstraße/ Hochstraße (P14)	Parkscheibe	88%	79%	79%	88%	85%	88%
15 Mühlenberg (P15)	Parkscheibe	54%	62%	69%	77%	69%	77%
16 Hochstraße (P16)	Parkschein	7%	7%	27%	47%	40%	27%
17 Scharnstraße (P17)	Parkschein	8%	0%	13%	29%	33%	29%
18 Kleiner Markt (P18)	Parkschein	29%	81%	87%	84%	74%	61%
19 Niederstraße (P19)	Parkscheibe	58%	54%	71%	42%	50%	54%
20 Amtsgericht (P20)	Frei	58%	50%	71%	92%	63%	67%
21 P+R Bahnhof (P21)	Frei	9%	9%	9%	8%	7%	6%
22 Am Rheintor (P22) A	Frei	14%	27%	33%	52%	33%	19%
22 Am Rheintor (P22) B	Frei	14%	30%	23%	77%	25%	14%
23 Nibelungenplatz (P23) A	Parkscheibe	10%	40%	69%	71%	35%	13%
23 Nibelungenplatz (P23) B	Parkscheibe	40%	60%	100%	80%	100%	40%
23 Nibelungenplatz (P23) C	Parkscheibe	3%	3%	18%	34%	6%	3%
30 Parkplatz Hafen Südsee A	Frei	8%	32%	71%	93%	100%	71%
30 Parkplatz Hafen Südsee B	Frei	52%	79%	83%	121%	114%	86%
31 Parkplatz Hafen Südsee C	Ausweis/Privat/Motorrad	8%	8%	58%	75%	117%	42%
31 APX Busparkplatz	Frei	12%	16%	36%	48%	48%	36%
32 Parkplatz APX Eingang Hafentempel	Frei	1%	9%	21%	21%	12%	6%
33 Parkplatz Penny	Parkscheibe	11%	11%	11%	16%	20%	9%
34 Parkplatz Gebrauchtwagen Ankauf Xanten	Frei	94%	100%	75%	63%	75%	75%
35 Parkplatz Städtisches Stiftsgymnasium Xanten A	Frei	0%	0%	0%	0%	0%	0%
35 Parkplatz Städtisches Stiftsgymnasium Xanten B	Frei	18%	24%	24%	21%	16%	16%
36 Siegfriedstraße (Norden) (P8)	Parkscheibe	73%	73%	82%	64%	55%	45%
37 Parkplatz Volksbank Niederrhein	Parkschein	13%	13%	20%	13%	13%	13%
38 Parkplatz Alte Post	Frei	17%	17%	33%	17%	0%	0%
39 Parkplatz Sparkasse	Parkschein	10%	10%	23%	16%	13%	6%

Auslastung Parkplätze in Prozent  
 Sonntag, den 09.08.2020

Auslastungskategorien	
Geringe Auslastung	≤ 33 % (deutliche Reserven vorhanden, kein Parkdruck)
Mittlere Auslastung	zwischen 34 und 66 % (Reserven vorhanden, geringer Parkdruck)
Hohe Auslastung	zwischen 67 und 90 % (kaum Reserven vorhanden, mittlerer bis erhöhter Parkdruck)
Überlastung	91 % und mehr (keine Reserven, Anlage ausgelastet, hoher Parkdruck)

## Auslastung Parkplätze im Straßenraum in Prozent Sonntag, den 09.08.2020

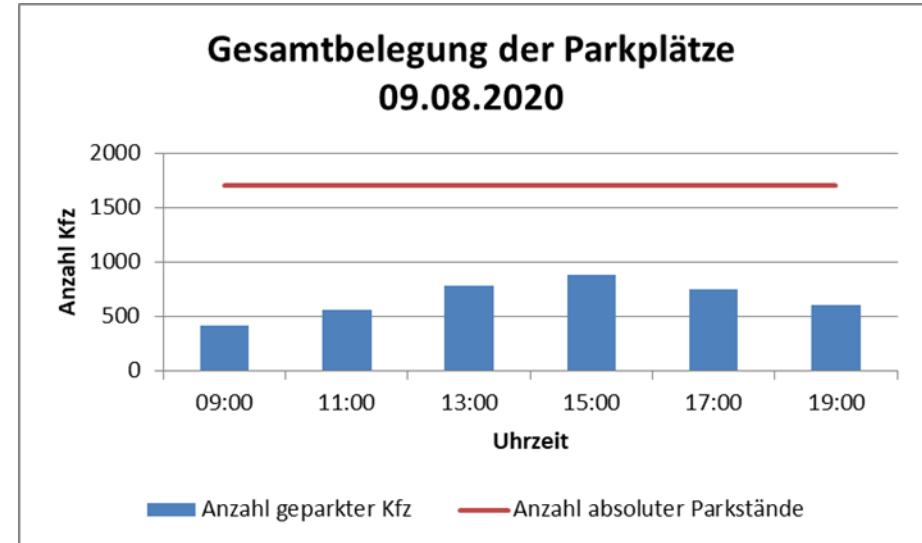
Parkplatz	Bewirtschaftung	Auslastung nach Stundengruppe in Prozent für Sonntag, den 09.08.2020					
		09:00	11:00	13:00	15:00	17:00	19:00
1 Straßenraum Westwall	Frei	67%	53%	73%	100%	87%	73%
2 Straßenraum Südwall	Frei	83%	67%	75%	100%	92%	75%
3 Straßenraum Orkstraße	Parkscheibe	63%	79%	100%	95%	89%	79%
4 Straßenraum Scharnstraße	Parkscheibe	113%	113%	113%	113%	88%	88%
5 Straßenraum Hühnerstraße	Frei	100%	100%	100%	67%	67%	67%
6 Straßenraum Niederstraße	Frei	113%	100%	113%	100%	100%	100%
7 Straßenraum Hochstraße	Frei	350%	300%	300%	400%	300%	350%
8 Straßenraum Mühlenberg	Frei	113%	100%	113%	113%	150%	113%
9 Straßenraum Marsstraße	Parkscheibe	54%	46%	77%	69%	92%	62%
10 Straßenraum Bemmelstraße	Frei	100%	90%	100%	100%	100%	100%
11 Straßenraum Nordwall	Frei	100%	100%	100%	100%	86%	114%
12 Straßenraum Brückstraße	Frei	100%	100%	92%	100%	100%	100%

### Auslastungskategorien

Geringe Auslastung	≤ 33 % (deutliche Reserven vorhanden, kein Parkdruck)
Mittlere Auslastung	zwischen 34 und 66 % (Reserven vorhanden, geringer Parkdruck)
Hohe Auslastung	zwischen 67 und 90 % (kaum Reserven vorhanden, mittlerer bis erhöhter Parkdruck)
Überlastung	91 % und mehr (keine Reserven, Anlage ausgelastet, hoher Parkdruck)

## Auslastung Parkplätze Sonntag, den 09.08.2020

- Auf folgenden Parkplätzen gibt es noch Reserven (Reserven > 50%)
  - 4 Bahnhofstraße (P4) (87 Parkstände) höchste Auslastung 44% um 13:00 Uhr
  - 5 Turnhalle (P5) (44 Parkstände) höchste Auslastung 16% um 15:00 Uhr
  - 12 Ostwall (P12) A (47 Parkstände) höchste Auslastung 49% um 17:00 Uhr
  - 12 Ostwall (P12) B (23 Parkstände) höchste Auslastung 35% um 11:00 und 15:00 Uhr
  - 16 Hochstraße (P16) (15 Parkstände) höchste Auslastung 47% um 15:00 Uhr
  - 17 Scharnstraße (P17) (24 Parkstände) höchste Auslastung 33% um 17:00 Uhr
  - 21 P+R Bahnhof (P21) (134 Parkstände) höchste Auslastung 9% um 09:00, 11:00 und 13:00 Uhr
  - 23 Nibelungenplatz (P23) C (65 Parkstände) höchste Auslastung 34% um 15:00 Uhr
  - 32 Parkplatz APX Eingang Hafentempel (140 Parkstände) höchste Auslastung 21% um 13:00 und 15:00 Uhr



- 35 Parkplatz Städtisches Stiftsgymnasium A (8 Parkstände) höchste Auslastung 0%
- 35 Parkplatz Städtisches Stiftsgymnasium B (38 Parkstände) höchste Auslastung 24% um 11:00 und 13:00 Uhr
- Die halböffentlichen Parkplätze Penny, Volksbank Niederrhein und Sparkasse sind max. zu ¼ ausgelastet

## Auslastung Parkplätze Sonntag, den 09.08.2020 um 09:00 Uhr

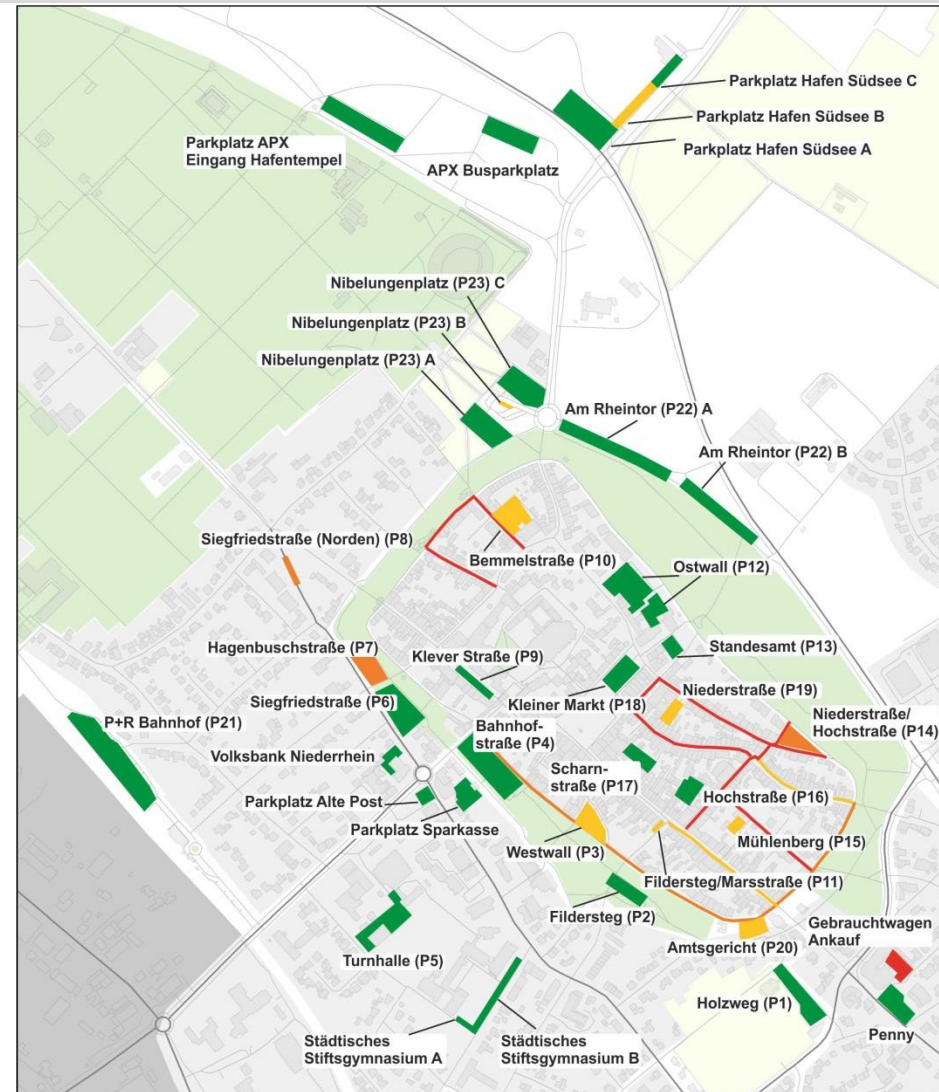
- Verkaufsoffener Sonntag von 13:00 bis 18:00 Uhr
- Überwiegend geringer Parkdruck im gesamten Stadtgebiet
- Höchste Auslastung auf folgenden unbewirtschafteten Parkplätzen

7 Hagenbuschstraße (P7)

14 Niederstraße/ Hochstraße (P14)

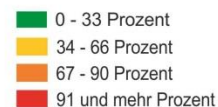
34 Parkplatz Gebrauchtwagen Ankauf Xanten

Hoher Parkdruck auf den Parkplätzen im Straßenraum (teilweise Überlastung)



Mobilitätskonzept Xanten

### Parkplatzauslastung am 09.08.2020 um 09:00 Uhr



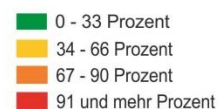
## Auslastung Parkplätze Sonntag, den 09.08.2020 um 13:00 Uhr

- Verkaufsoffener Sonntag von 13:00 bis 18:00 Uhr
- Steigender Parkdruck auf den innerstädtischen Parkplätzen (jedoch ausreichend Reserven vorhanden)
- Höchste Auslastung auf folgenden überwiegend unbewirtschafteten Parkplätzen
  - 2 Fildersteg/Marsstraße (P11)
  - 3 Westwall (P3)
  - 7 Hagenbuschstraße (P7)
  - 14 Niederstraße/ Hochstraße (P14)
  - 18 Kleiner Markt (P18)
  - 23 Nibelungenplatz (P23) B
  - 36 Siegfriedstraße (Norden) (P8)
- Hoher Parkdruck auf den Parkplätzen im Straßenraum (teilweise Überlastung)
- Mittlerer bis erhöhter Parkdruck auf den Parkplätzen Hafen Südsee
- Zusätzliche Erhebung der Straßenräume innerhalb der Wallmauern
  - Insgesamt 32 geparkte Kfz erhoben:
  - 4 Kfz zusätzlicher Straßenraum Ostwall
  - 1 Kfz zusätzlicher Straßenraum Rheinstraße
  - 12 Kfz zusätzlicher Straßenraum Nordwall
  - 13 Kfz zusätzlicher Straßenraum Kapitel



Mobilitätskonzept Xanten

### Parkplatzauslastung am 09.08.2020 um 13:00 Uhr



## Auslastung Parkplätze Sonntag, den 09.08.2020 um 17:00 Uhr

- Verkaufsoffener Sonntag von 13:00 bis 18:00 Uhr
- Abnehmender Parkdruck auf den innerstädtischen Parkplätzen (ausreichend Reserven vorhanden)
- Höchste Auslastung auf folgenden unbewirtschafteten Parkplätzen

6 Siegfriedstraße (P6)

7 Hagenbuschstraße (P7)

14 Niederstraße/ Hochstraße (P14)

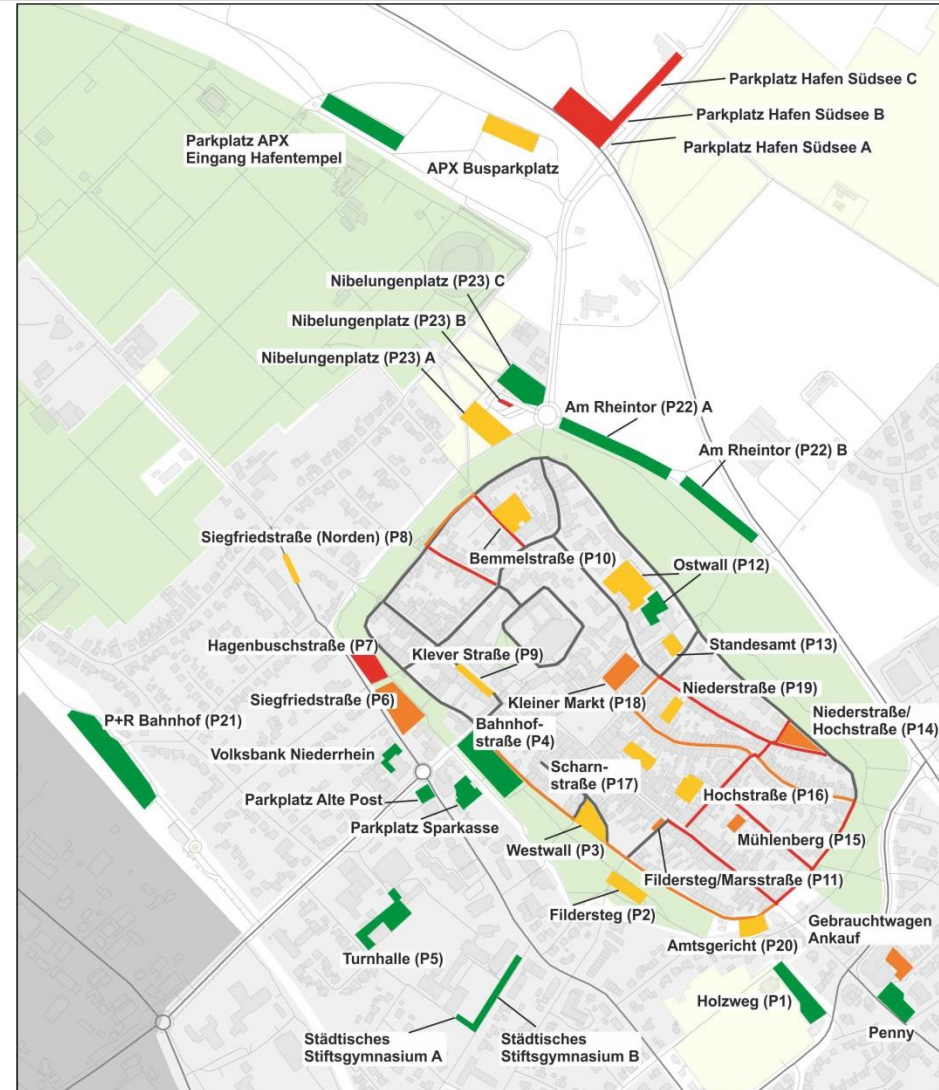
23 Nibelungenplatz (P23) B

36 Siegfriedstraße (Norden) (P8)

Hoher Parkdruck auf den Parkplätzen im Straßenraum (teilweise Überlastung)

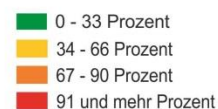
Vollauslastung auf den Parkplätzen Hafen Südsee

- Zusätzliche Erhebung der Straßenräume innerhalb der Wallmauern
  - Insgesamt 23 geparkte Kfz erhoben:
  - 1 Kfz zusätzlicher Straßenraum Ostwall
  - 1 Kfz zusätzlicher Straßenraum Rheinstraße
  - 11 Kfz zusätzlicher Straßenraum Nordwall
  - 10 Kfz zusätzlicher Straßenraum Kapitel



Mobilitätskonzept Xanten

### Parkplatzauslastung am 09.08.2020 um 17:00 Uhr



— Erhebung zusätzliche Straßenräume

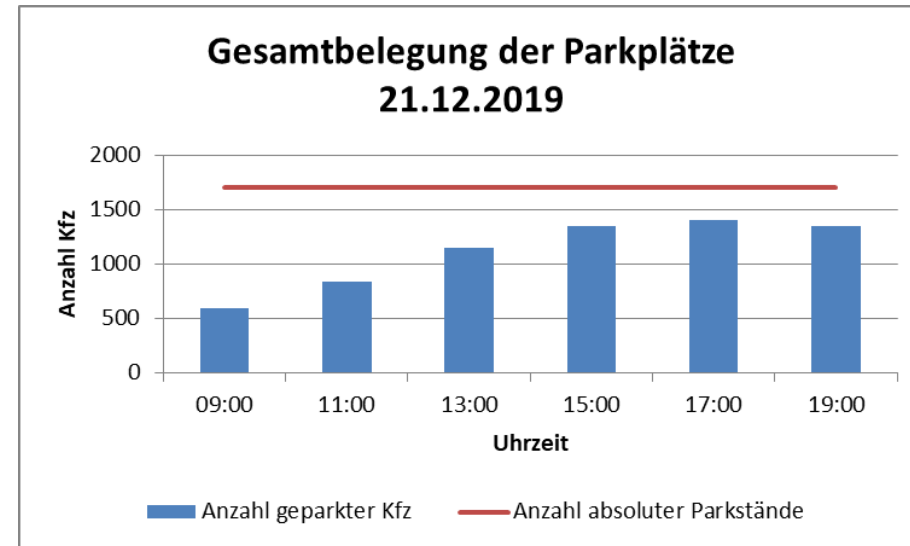


## Fazit Parkraumerhebung



## Fazit zur Auslastung der Parkplätze am Samstag, den 21.12.2019

- Selbst zu Einzelereignissen/ Veranstaltungen wie am letzten Adventssamstag 2019 stehen noch Reserven zur Verfügung, gleichwohl nahezu flächendeckend erhöhter bis hoher Parkdruck vorherrscht, insbesondere innerhalb der Wallmauern und rundum den Kurpark
- Ganztägige Vollausslastung bzw. teilweise Überlastung der Parkplätze im Straßenraum
  - In der Scharnstraße wurde teilweise auf beiden Straßenseiten geparkt, trotz Verbot
- Generell höhere Auslastung der unbewirtschafteten, innenstadtnahen Parkplätze (frei und Parkscheibe)
- Gesamter Parkplatz Kleiner Markt (P18) (Weihnachtsmarkt) und einige Parkstände Hafen Südsee A (Weihnachtszirkus) stehen nicht zur Verfügung
- Reserven stehen ganztägig auf den innenstadtfernen Parkplätzen zur Verfügung, insbesondere auf den Parkplätzen:
  - 1 Holzweg (P1)
  - 5 Turnhalle (P5)
  - 21 P+R Bahnhof (P21)



### Handlungsbedarf

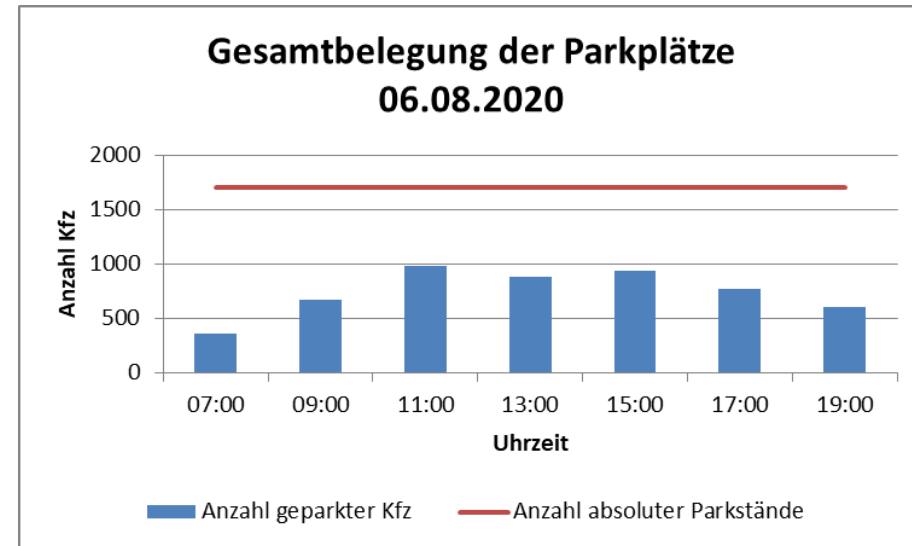
- Es besteht Handlungsbedarf in der Organisation und Verteilung der Parkplatznutzung
- Hinweise/ Lenkung/ Verteilung auf innenstadtferne Parkplätze mit ausreichend Reserven zu Spitzenzeiten
  - z.B. Parkleitsystem, via App (Navigationsgeräte), Parkeinweiser, Busshuttle Richtung Innenstadt

## Fazit zur Auslastung der Parkplätze am Donnerstag, den 06.08.2020

- Ausreichende Reserven im gesamten Erhebungsgebiet vorhanden
- Höchste Auslastung der Parkplätze am Vormittag
- Ganztägige Vollausslastung bzw. teilweise Überlastung der Parkplätze im Straßenraum
- Vollausslastung Fildersteg (P2) von 09:00 bis 17:00 Uhr
  - Ausreichende Reserven auf den umliegenden Parkplätzen vorhanden
- Wochenmarkt auf dem Markt von 08:30 bis 13:00 Uhr führt zu keinen Kapazitätsproblemen auf dem Parkplatz Markt und auf den umliegenden Parkplätzen

### Handlungsbedarf

- An einem Wochentag besteht kein Handlungsbedarf

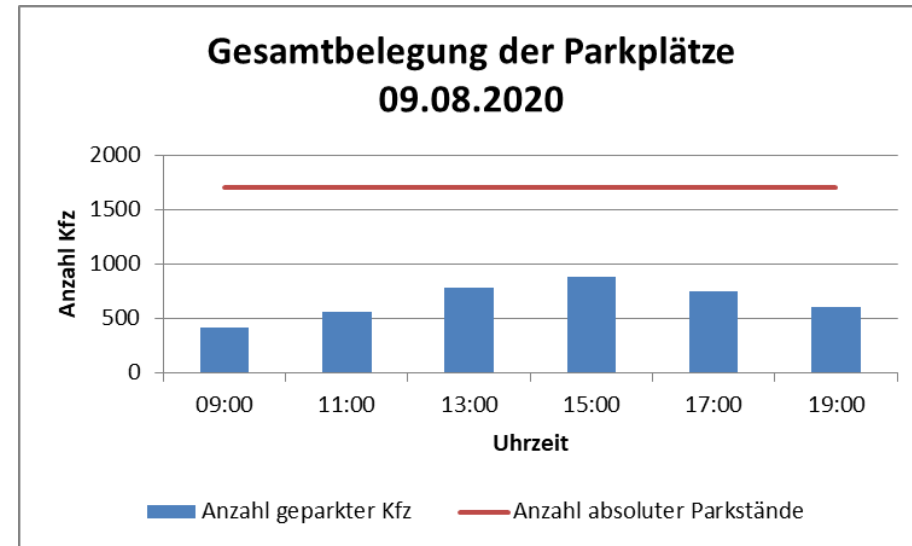


## Fazit zur Auslastung der Parkplätze am Sonntag, den 09.08.2020

- Ausreichende Reserven im gesamten Erhebungsgebiet vorhanden
- Höchste Auslastung der Parkplätze am Nachmittag
- Ganztägige Vollaustattung bzw. teilweise Überlastung der Parkplätze im Straßenraum
- Höchste Auslastung Fildersteg (P2) liegt bei 63% um 15:00 Uhr
  - Bestätigt die Annahme, dass dieser Parkplatz an einem Werktag (Mo-Sa) überwiegend von Beschäftigten genutzt wird
- Verkaufsoffener Sonntag führt zu keinen Kapazitätsproblemen auf den Parkplätzen im Innenstadtbereich
- Vollaustattung am Nachmittag auf den Parkplätzen Hafen Südsee (Frei) (Sommerwetter zieht Besucherinnen und Besucher an die Südsee)
  - Reserven auf den Parkplätzen Nibelungenplatz (Parkscheibe) und Am Rheintor (Frei)

### Handlungsbedarf

- An einem Sonntag besteht kein Handlungsbedarf

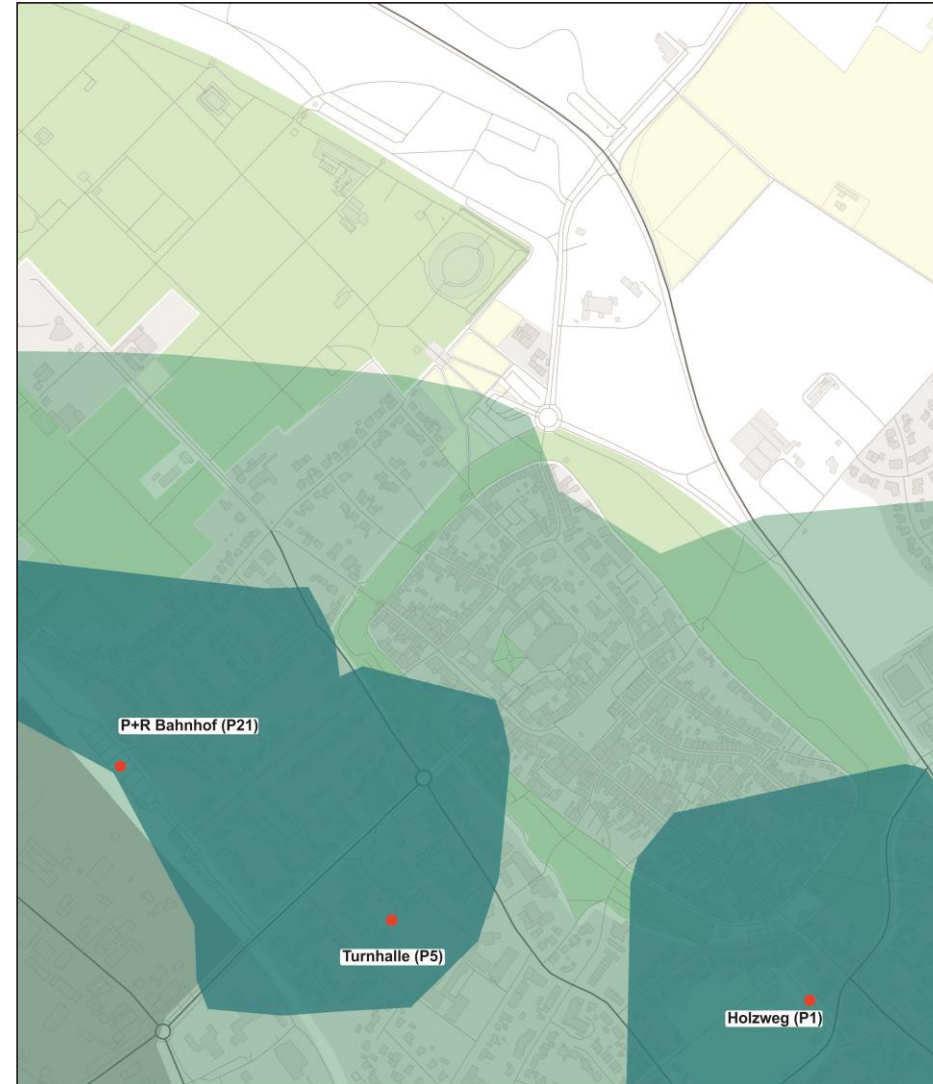


## Mögliche Handlungsfelder zur Modifizierung des Parkraumangebotes

# 1. Handlungsfeld: Veranstaltungen

## Effizientere Nutzung vorhandener Parkplatzreserven

- Es stehen ausreichend Parkplatzreserven sowohl an einem Werktag (Mo-Sa) als auch an einem Sonntag zur Verfügung
- Selbst zu Einzelereignissen/ Veranstaltungen stehen noch Reserven zur Verfügung, gleichwohl an einem Adventssamstag der Parkdruck sehr hoch ist, insbesondere innerhalb der Wallmauern und rundum den Kurpark
- Reserven stehen ganztägig auf den innenstadtfernen Parkplätzen zur Verfügung, insbesondere auf den Parkplätzen:
  - 1 Holzweg (P1)
  - 5 Turnhalle (P5)
  - 21 P+R Bahnhof (P21)
- Ziel ist es, bei Veranstaltungen insbesondere die Innenstadt vom Parkdruck zu entlasten
- Bereits ab 5-Gehminuten sind Teile der Innenstadt vom Parkplatz Turnhalle (P5) und Holzweg (P1) zu Fuß erreichbar
- Ab 10-Gehminuten ist von allen drei Parkplätzen die gesamte Innenstadt zu Fuß erreichbar



Mobilitätskonzept Xanten

### Entfernungsradien zu Fuß

- Parkplatz
- Radius 5-Gehminuten
- Radius 10-Gehminuten



# 1. Handlungsfeld: Veranstaltungen

## Effizientere Nutzung vorhandener Parkplatzreserven

- Nutzung (privater) halböffentlicher Parkplätze bspw. während den Adventswochenenden und an verkaufsoffenen Sonntagen

- 32 Parkplatz APX Eingang Hafentempel
- 33 Parkplatz Penny
- 34 Parkplatz Gebrauchtwagen Ankauf Xanten
- 35 Parkplatz Städtisches Stiftsgymnasium Xanten A/B
- 37 Parkplatz Volksbank Niederrhein
- 39 Parkplatz Sparkasse

## Modifizierung der Bewirtschaftung

- Einführung einer Parkscheiben-/ Parkscheinregelung zur Entlastung stark frequentierter Parkplätze
- Fildersteg (P2) als kostenloser, innenstadtnaher Parkplatz weist durchgehende hohe Auslastung an einem Werktag (Mo-Sa) auf  
→ vermehrte Nutzung durch Beschäftigte
  - Anpassung der Bewirtschaftung hat eine Verlagerung auf andere Parkplätze zur Folge und schafft wiederum Kapazitäten für Besucher
- Umverteilung auf innenstadtfernere Parkplätze, die zu Spitzenzeiten ausreichend Reserven aufweisen
  - Schaffung von Kapazitäten für Besucher



Mobilitätskonzept Xanten

### Nutzung vorhandener Parkplatzreserven

- ohne Bewirtschaftung
- Parkscheibe
- Parkschein



## 2. Handlungsfeld: Anwohnerparken

- Insgesamt **316** öffentliche Parkstände auf insgesamt sieben Parkplätzen innerhalb der Wallmauern
- Auf folgenden Parkplätzen kann laut der Stadt Xanten als Anwohner geparkt werden:
  - 87 Parkstände Bahnhofstraße (P4) (Parkschein)
  - 47 Parkstände Bommelstraße (P10) (Parkscheibe)
  - 47 Parkstände Ostwall (P12) A (Parkscheibe)
  - 24 Parkstände Niederstraße (P19) (Parkscheibe)
  - 42 Parkstände Westwall (P3) (Parkscheibe)
  - 24 Parkplatz Hagenbuschstraße (P7) (Parkscheibe)
  - 45 Parkstände Siegfriedstraße (P6) (Parkscheibe)



Mobilitätskonzept Xanten

### Parkplätze mit Anwohnerparken

- Parkschein
- Parkscheibe



## 2. Handlungsfeld: Anwohnerparken

- Ausstellung von Anwohnerparkausweisen für Bewohner innerhalb der Wallmauern:
  - ¼ der Gesamtparkstände werden als Anwohnerparkstände vergeben
  - Laut der Stadt Xanten sind dies 58 Ausnahmegenehmigungen von insgesamt **229** Stellplätzen (Angaben laut Homepage)
  - Im Jahr 2020 wurden insgesamt 30 von max. 58 Ausnahmegenehmigungen ausgestellt

Prüfung: Umwandlung von 10% der Parkstände innerhalb der Wallmauern in Anwohnerparkstände

Dies betrifft folgende Parkplätze:

• 2 Fildersteg/Marsstraße (P11) (Parkscheibe)	11 Parkstände
• 9 Klever Straße (P9) (Parkschein)	16 Parkstände
• 12 Ostwall (P12) B (Parkschein)	23 Parkständen
• 13 Standesamt (P13) (Parkschein)	10 Parkstände
• 14 Niederstraße/ Hochstraße (P14) (Parkscheibe)	33 Parkstände
• 15 Mühlenberg (P15) (Parkscheibe)	13 Parkstände
• 16 Hochstraße (P16) (Parkschein)	15 Parkstände
• 17 Scharnstraße (P17) (Parkschein)	24 Parkstände
• 18 Kleiner Markt (P18) (Parkschein)	31 Parkstände

**Insgesamt:**

**176 Parkstände**



## 2. Handlungsfeld: Anwohnerparken

Die Reduzierung der Parkstände innerhalb der Wallmauern um 10% entspricht insgesamt 17,6 Parkständen, die nachfolgend gleichmäßig auf die Parkplätze verteilt werden.

- |   |                 |
|---|-----------------|
| • 2 Fildersteg/Marsstraße (P11) (Parkscheibe)     | 1,1 Parkstände  |
| • 9 Klever Straße (P9) (Parkschein)               | 1,6 Parkstände  |
| • 12 Ostwall (P12) B (Parkschein)                 | 2,3 Parkständen |
| • 13 Standesamt (P13) (Parkschein)                | 1 Parkstand     |
| • 14 Niederstraße/ Hochstraße (P14) (Parkscheibe) | 3,3 Parkstände  |
| • 15 Mühlenberg (P15) (Parkscheibe)               | 1,3 Parkstände  |
| • 16 Hochstraße (P16) (Parkschein)                | 1,5 Parkstände  |
| • 17 Scharnstraße (P17) (Parkschein)              | 2,4 Parkstände  |
| • 18 Kleiner Markt (P18) (Parkschein)             | 3,1 Parkstände  |

### **Insgesamt:**

**17,6 Parkstände**

Es kann jedoch nicht davon ausgegangen werden, dass die Verteilung der Ausnahmegenehmigungen gleichmäßig auf alle Parkplätze erfolgt.

Die Belegung durch Anwohner kann auf einigen Parkplätzen höher ausfallen als auf anderen Parkplätzen.

## 2. Handlungsfeld: Anwohnerparken

Die Erteilung von 30 Ausnahmegenehmigungen von max. 58 Genehmigungen für 2020 kann verschiedene Gründe haben:

1. Kein erhöhter Bedarf an Anwohnerparkplätzen
2. Anwohner verfügen über private Stellplätze
3. Anwohner parken auf unbewirtschafteten Parkplätzen (Frei) in fußläufiger Entfernung zur Innenstadt
  - Am Rheintor (P22), Fildersteg (P2) und in den Straßenräumen

Nachfolgend ist die Auslastung für die Parkplätze Am Rheintor (P22), Fildersteg (P2) und in den Straßenräumen dargestellt.

Von den insgesamt 108 Parkständen Am Rheintor (P22) A/B sind um 09:00 Uhr (Sa) 14% und 19% (ca. 18 Parkstände) belegt. Um 07:00 Uhr (Do) sind es 20% und 45% (ca. 33 Parkstände), die bereits belegt sind. Am Sonntag sind um 09:00 Uhr jeweils 14% der Parkstände (ca. 15 Parkstände) belegt. Dies deutet auf eine Belegung durch Anwohner (Beschäftigte) hin.

Parkplatz	Bewirtschaftung	Auslastung nach Stundengruppe in Prozent für Samstag, den 21.12.2019					
		09:00	11:00	13:00	15:00	17:00	19:00
22 Am Rheintor (P22) A	Frei	19%	17%	64%	94%	105%	86%
22 Am Rheintor (P22) B	Frei	14%	50%	80%	107%	107%	86%

Parkplatz	Bewirtschaftung	Auslastung nach Stundengruppe in Prozent für Donnerstag, den 06.08.2020						
		07:00	09:00	11:00	13:00	15:00	17:00	19:00
22 Am Rheintor (P22) A	Frei	20%	53%	91%	72%	77%	31%	22%
22 Am Rheintor (P22) B	Frei	45%	86%	91%	86%	82%	34%	23%

Parkplatz	Bewirtschaftung	Auslastung nach Stundengruppe in Prozent für Sonntag, den 09.08.2020					
		09:00	11:00	13:00	15:00	17:00	19:00
22 Am Rheintor (P22) A	Frei	14%	27%	33%	52%	33%	19%
22 Am Rheintor (P22) B	Frei	14%	30%	23%	77%	25%	14%

## 2. Handlungsfeld: Anwohnerparken

Von den insgesamt 60 Parkständen am Fildersteg (P2) sind am Samstag, den 21.12.2019, um 09:00 Uhr bereits fast alle Parkstände belegt. Die 87% entsprechen ca. 52 Parkständen.

- Die Öffnung der Einzelhandelsgeschäfte und des Weihnachtsmarktes erfolgt nach 09:00 Uhr  
→ dies deutet auf eine Belegung durch überwiegend Beschäftigte hin (Belegung durch Anwohner zusätzlich möglich)

Am Donnerstag, den 06.08.2020, sind um 07:00 Uhr bereits ca. 23 Parkstände belegt.

- Die Öffnung der Einzelhandelsgeschäfte erfolgt nach 09:00 Uhr und des Wochenmarktes um 08:30 Uhr  
→ dies deutet auf eine Belegung durch überwiegend Anwohner hin

Am Sonntag, den 09.08.2020, sind um 09:00 Uhr bereits ca. 13 Parkstände belegt.

- Die Öffnung der Einzelhandelsgeschäfte (verkaufsoffener Sonntag) erfolgt um 13:00 Uhr  
→ dies deutet auf eine Belegung durch überwiegend Anwohner hin

Parkplatz	Bewirtschaftung	Auslastung nach Stundengruppe in Prozent für Samstag, den 21.12.2019					
		09:00	11:00	13:00	15:00	17:00	19:00
2 Fildersteg (P2)	Frei	87%	100%	102%	105%	100%	80%

Parkplatz	Bewirtschaftung	Auslastung nach Stundengruppe in Prozent für Donnerstag, den 06.08.2020						
		07:00	09:00	11:00	13:00	15:00	17:00	19:00
2 Fildersteg (P2)	Frei	38%	92%	103%	95%	98%	102%	23%

Parkplatz	Bewirtschaftung	Auslastung nach Stundengruppe in Prozent für Sonntag, den 09.08.2020					
		09:00	11:00	13:00	15:00	17:00	19:00
2 Fildersteg (P2)	Frei	22%	23%	38%	63%	58%	38%

## 2. Handlungsfeld: Anwohnerparken

Die hohe Auslastung in den Straßenräumen an nahezu allen Erhebungszeiten lässt auf eine Belegung durch Anwohner und Beschäftigte (z.B. Lehrpersonal Mo-Fr) schließen. Selbst am Sonntag, den 09.08.2020, waren ab 09:00 Uhr nahezu alle Parkstände belegt.

Insgesamt stehen in den Straßenräumen 126 Parkstände zur Verfügung, von denen 48 Parkstände mit Parkscheibenregelung und 78 ohne Bewirtschaftung (Frei) nutzbar sind.

Parkplatz	Bewirtschaftung	Auslastung nach Stundengruppe in Prozent für Samstag, den 21.12.2019					
		09:00	11:00	13:00	15:00	17:00	19:00
1 Straßenraum Westwall	Frei	67%	100%	93%	87%	113%	113%
2 Straßenraum Südwall	Frei	108%	92%	117%	133%	133%	133%
3 Straßenraum Orkstraße	Parkscheibe	132%	100%	116%	100%	111%	105%
4 Straßenraum Scharnstraße	Parkscheibe	106%	100%	213%	113%	131%	194%
5 Straßenraum Hühnerstraße	Frei	167%	167%	133%	267%	267%	267%
6 Straßenraum Niederstraße	Frei	100%	100%	113%	113%	113%	113%
7 Straßenraum Hochstraße	Frei	0%	0%	400%	250%	500%	500%
8 Straßenraum Mühlenberg	Frei	100%	113%	113%	125%	113%	113%
9 Straßenraum Marsstraße	Parkscheibe	100%	100%	100%	108%	108%	131%
10 Straßenraum Bemmelstraße	Frei	90%	90%	110%	110%	100%	140%
11 Straßenraum Nordwall	Frei	71%	86%	100%	71%	129%	100%
12 Straßenraum Brückstraße	Frei	108%	85%	92%	100%	108%	115%

Im Straßenraum Hochstraße gibt es insgesamt nur 2 Parkstände, die zu den beiden Erhebungszeiten nicht belegt waren.

## 2. Handlungsfeld: Anwohnerparken

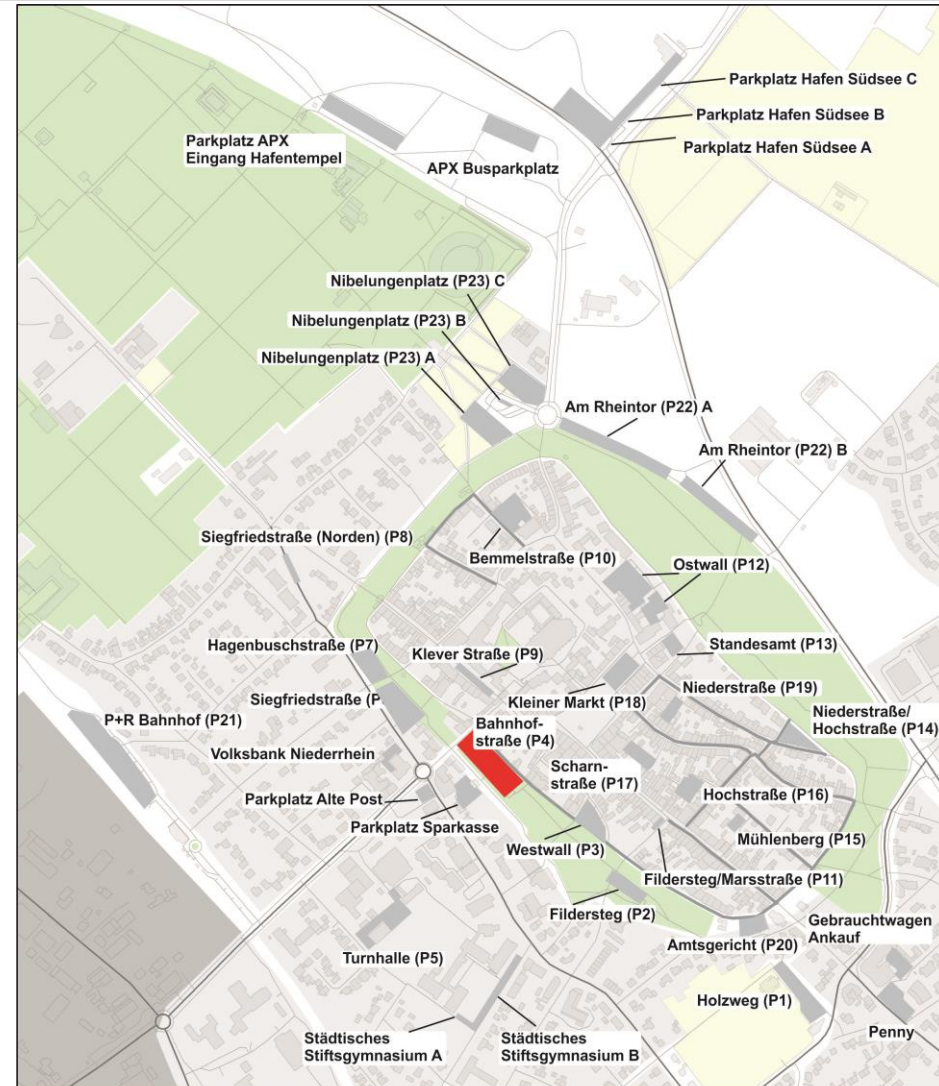
Parkplatz	Bewirtschaftung	Auslastung nach Stundengruppe in Prozent für Donnerstag, den 06.08.2020						
		07:00	09:00	11:00	13:00	15:00	17:00	19:00
1 Straßenraum Westwall	Frei	80%	100%	100%	87%	100%	100%	67%
2 Straßenraum Südwall	Frei	67%	100%	92%	83%	108%	92%	108%
3 Straßenraum Orkstraße	Parkscheibe	58%	74%	89%	42%	74%	42%	63%
4 Straßenraum Scharnstraße	Parkscheibe	50%	100%	113%	75%	106%	94%	63%
5 Straßenraum Hühnerstraße	Frei	133%	100%	133%	100%	100%	167%	67%
6 Straßenraum Niederstraße	Frei	88%	100%	100%	100%	100%	100%	88%
7 Straßenraum Hochstraße	Frei	250%	200%	300%	300%	200%	350%	350%
8 Straßenraum Mühlenberg	Frei	100%	113%	138%	100%	125%	75%	100%
9 Straßenraum Marsstraße	Parkscheibe	23%	31%	62%	38%	108%	69%	54%
10 Straßenraum Bommelstraße	Frei	90%	100%	100%	100%	100%	90%	90%
11 Straßenraum Nordwall	Frei	100%	114%	100%	100%	57%	43%	43%
12 Straßenraum Brückstraße	Frei	92%	108%	100%	100%	85%	100%	100%

Parkplatz	Bewirtschaftung	Auslastung nach Stundengruppe in Prozent für Sonntag, den 09.08.2020					
		09:00	11:00	13:00	15:00	17:00	19:00
1 Straßenraum Westwall	Frei	67%	53%	73%	100%	87%	73%
2 Straßenraum Südwall	Frei	83%	67%	75%	100%	92%	75%
3 Straßenraum Orkstraße	Parkscheibe	63%	79%	100%	95%	89%	79%
4 Straßenraum Scharnstraße	Parkscheibe	113%	113%	113%	113%	88%	88%
5 Straßenraum Hühnerstraße	Frei	100%	100%	100%	67%	67%	67%
6 Straßenraum Niederstraße	Frei	113%	100%	113%	100%	100%	100%
7 Straßenraum Hochstraße	Frei	350%	300%	300%	400%	300%	350%
8 Straßenraum Mühlenberg	Frei	113%	100%	113%	113%	150%	113%
9 Straßenraum Marsstraße	Parkscheibe	54%	46%	77%	69%	92%	62%
10 Straßenraum Bommelstraße	Frei	100%	90%	100%	100%	100%	100%
11 Straßenraum Nordwall	Frei	100%	100%	100%	100%	86%	114%
12 Straßenraum Brückstraße	Frei	100%	100%	92%	100%	100%	100%

### 3. Handlungsfeld: Parkplatz Bahnhofstraße

Reduzierung der Parkstände auf dem Parkplatz Bahnhofstraße (P4) zu Gunsten einer Erweiterung des Kurparks

- Anzahl Parkstände: 87
- Bewirtschaftungsform: Parkschein
- Auslastung Spitzenstunde Samstag:  
94% um 19:00 Uhr, 5 freie Parkstände  
Mittelwert: 27
- Auslastung Spitzenstunde Donnerstag:  
55% um 11:00 Uhr, 39 freie Parkstände  
Mittelwert: 64
- Auslastung Spitzenstunde Sonntag:  
44% um 13:00 Uhr, 49 freie Parkstände  
Mittelwert: 65
- Mittelwert gesamt: 52  
→ 52 Parkstände sind durchschnittlich nicht belegt
- Empfehlung: Halbierung der Parkständeanzahl auf **44**
- Die fehlenden Parkstände an einem Veranstaltungstag wie zum Weihnachtsmarkt können durch Reserven auf dem Parkplatz P+R Bahnhof (P21) und am Städtischen Stiftsgymnasium A/B kompensiert werden.



Mobilitätskonzept Xanten

#### Reduzierung der Parkstände Bahnhofstraße

■ Parkschein



# Vielen Dank für Ihre Aufmerksamkeit!

## büro stadtVerkehr

**büro stadtVerkehr**  
**Planungsgesellschaft mbH & Co. KG**

**Hauptbüro:**

Mittelstraße 55  
D-40721 Hilden  
Fon: 02103 / 91159-0  
Fax: 02103 / 91159-22  
[www.buero-stadtverkehr.de](http://www.buero-stadtverkehr.de)

Geschäftsführende Gesellschafter:  
Jean-Marc Stuhm, Alexander Denzer  
Amtsgericht Düsseldorf HRA 22725

**Dipl.-Ing. Jean-Marc-Stuhm**

E-Mail: [stuhm@buero-stadtverkehr.de](mailto:stuhm@buero-stadtverkehr.de)  
02103 / 91159 - 10

**M. Sc. Lennart Bruhn**

E-Mail: [bruhn@buero-stadtverkehr.de](mailto:bruhn@buero-stadtverkehr.de)  
02103 / 91159 - 11

**M. Sc. Marius Lenz**

E-Mail: [lenz@buero-stadtverkehr.de](mailto:lenz@buero-stadtverkehr.de)  
02103 / 91159 - 17

Persönlich haftende Gesellschafterin:  
Büro Stadtverkehr Verwaltungs-GmbH  
Sitz Hilden, Amtsgericht Düsseldorf HRB 71255